MONTESSORI · GEOGRAFIA

Kontynenty – instrukcja dla dorosłego

4–8 lat

Kontynenty po Montessoriańsku

W pedagogice Marii Montessori każdy kontynent ma swój stały kolor – ten sam na globusie, mapie-układance i kartach. Dzięki temu dziecko szybciej zapamiętuje, gdzie co leży. Najczęściej spotykany układ kolorów: Afryka – zielona, Azja – żółta, Europa – czerwona, Ameryka Północna – pomarańczowa, Ameryka Południowa – różowa, Australia – brązowa, Antarktyda – biała.

Co jest w zestawie i w jakiej kolejności pracować

1. **Str. 2 – mapa w kolorach** (od 3–4 lat): oglądajcie razem, dziecko pokazuje palcem kontynenty i oceany. Mapę warto powiesić na ścianie.
2. **Str. 3 – mapa do kolorowania** (od 4 lat): dziecko koloruje kontynenty według legendy.
3. **Str. 4–6 – karty trójdzielne** (od 4 lat): kształt kontynentu z nazwą, sam kształt i sama nazwa. Dopasowywanie i samokontrola.
4. **Str. 7 – zwierzęta i kontynenty** (od 5 lat): połącz zwierzę z jego kontynentem.
5. **Str. 8 – podpisz kontynenty i oceany** (od 6–7 lat). **Str. 9 – klucz.**

7 kontynentów – po jednym zdaniu dla dziecka

Kontynent	Ciekawostka
Afryka	Przez jej środek przebiega równik. Tu leży Sahara – największa gorąca pustynia świata.
Azja	Największy kontynent i ten, na którym mieszka najwięcej ludzi. Tu jest najwyższa góra świata – Mount Everest.
Europa	Tu leży Polska. Europa jest połączona z Azją – razem tworzą jeden ogromny ląd, Eurazję.
Ameryka Północna	Należy do niej Grenlandia – największa wyspa świata.
Ameryka Południowa	Płynie tu Amazonka, a wokół niej rośnie największy las deszczowy świata.
Australia	Najmniejszy kontynent. Żyją tu kangury i koale – w naturze nie spotkasz ich nigdzie indziej.
Antarktyda	Najzimniejszy kontynent, prawie cały pokryty lodem. Nie ma tu stałych mieszkańców – przyjeżdżają naukowcy.

W polskiej szkole uczy się o 7 kontynentach i 5 oceanach: Spokojnym (Pacyfiku), Atlantyckim, Indyjskim, Arktycznym i Południowym. Australię z wyspami Pacyfiku nazywamy też Australią i Oceanią. Mapa: dane Natural Earth (domena publiczna), opracowanie własne.

Mapa kontynentów w kolorach Montessori

7 kontynentów

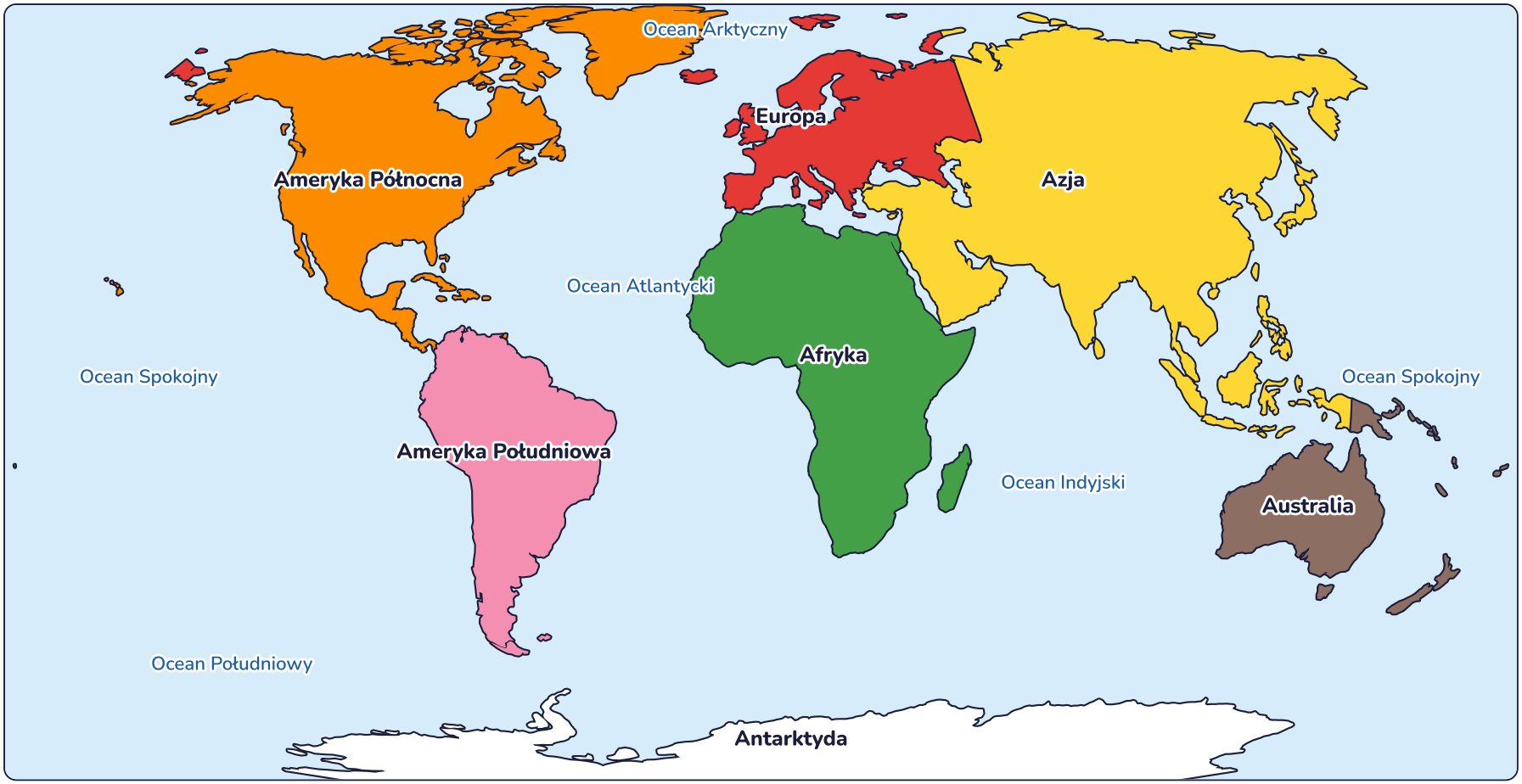

- Afryka
- Azja
- Europa
- Ameryka Północna
- Ameryka Południowa
- Australia i Oceania
- Antarktyda

Pokoloruj kontynenty według legendy

od 4 lat

Imię i nazwisko: _____ Data: _____

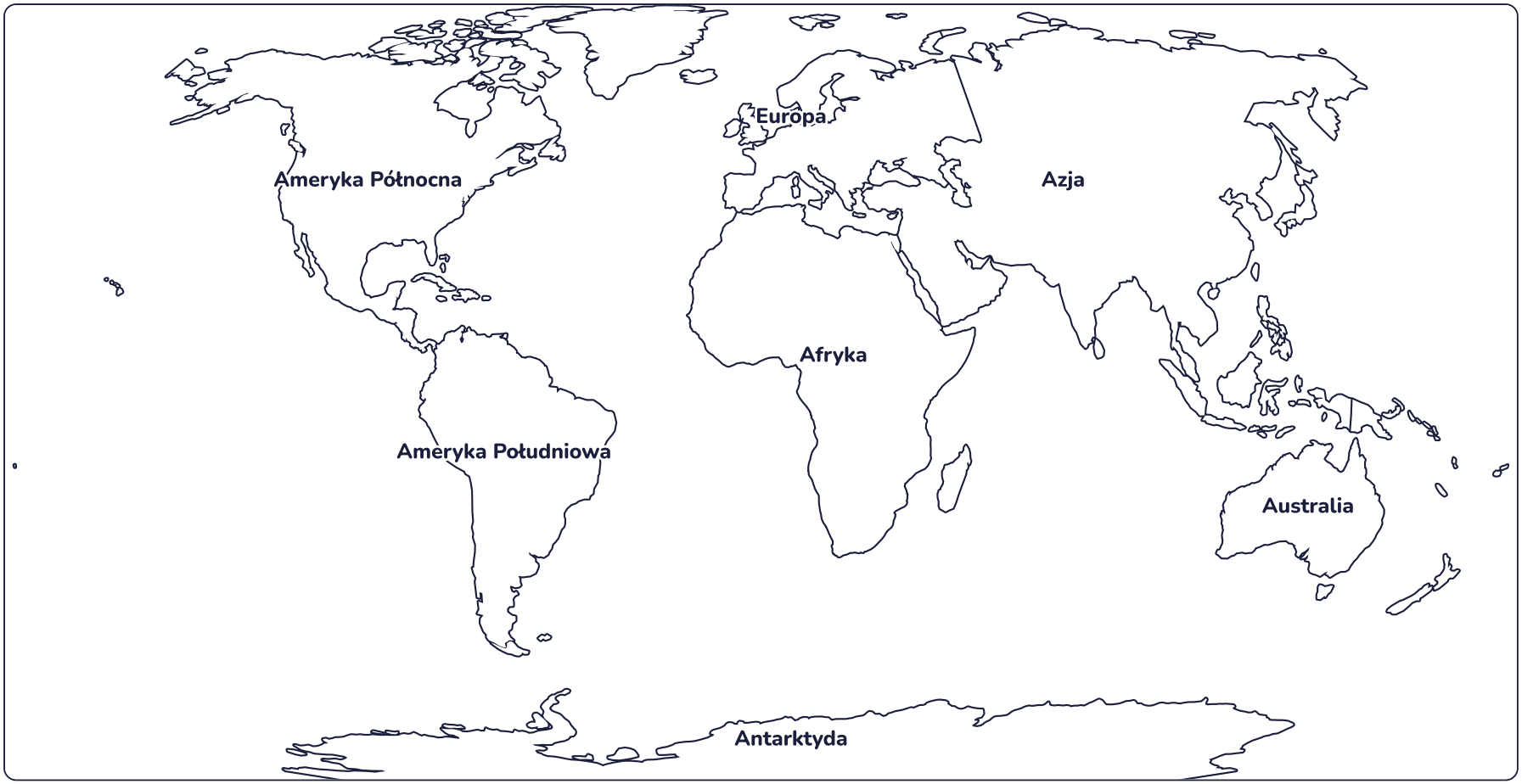

- ☐ **Afryka** – zielony
- ☐ **Azja** – żółty
- ☐ **Europa** – czerwony
- ☐ **Ameryka Północna** – pomarańczowy
- ☐ **Ameryka Południowa** – różowy
- ☐ **Australia** – brązowy
- ☐ **Antarktyda** – biały

Najpierw kratka, potem kontynent. Ocean – niebieski.

Kontynenty – karty kontrolne

od 4 lat

Karty kontrolne – kształt kontynentu razem z nazwą. Kształty nie są w tej samej skali.



Afryka



Azja



Europa



Ameryka Północna



Ameryka Południowa



Australia

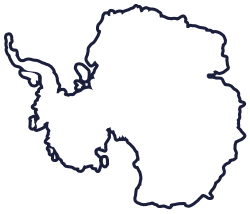

Antarktyda

Kontynenty – obrazki

od 4 lat

Obrazki – wytnij po liniach przerywanych.













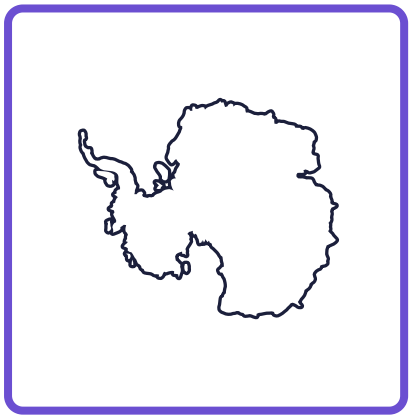

Kontynenty i oceany – podpisy

od 4 lat

Podpisy – wytnij po liniach przerywanych.

Afryka	Azja	Europa
Ameryka Północna	Ameryka Południowa	Australia
Antarktyda		

Dodatkowo: podpisy oceanów do mapy ze strony 2 (od 6 lat)

Ocean Spokojny	Ocean Atlantycki	Ocean Indyjski
Ocean Arktyczny	Ocean Południowy	

Zabawa: połóż mapę ze strony 2 na stole, a dziecko kładzie podpisy kontynentów i oceanów we właściwych miejscach. Sprawdzenie – klucz na stronie 9.

Zwierzęta i kontynenty

od 5 lat

Imię i nazwisko: _____ Data: _____

1 **Gdzie mieszka to zwierzę? Połącz kropki linią.**



jeż



zebra



panda wielka



bizon



lama



kangur



pingwin cesarski

- Australia
- Ameryka Południowa
- Antarktyda
- Azja
- Afryka
- Europa
- Ameryka Północna

Wiele zwierząt żyje na kilku kontynentach – tu wybraliśmy takie, które kojarzą się z jednym: jeż europejski, panda wielka (Chiny), bizon (prerie), lama (Andy), kangur i pingwin cesarski.

MONTESSORI · GEOGRAFIA

Podpisz kontynenty i oceany

od 6–7 lat

Imię i nazwisko: _____ Data: _____

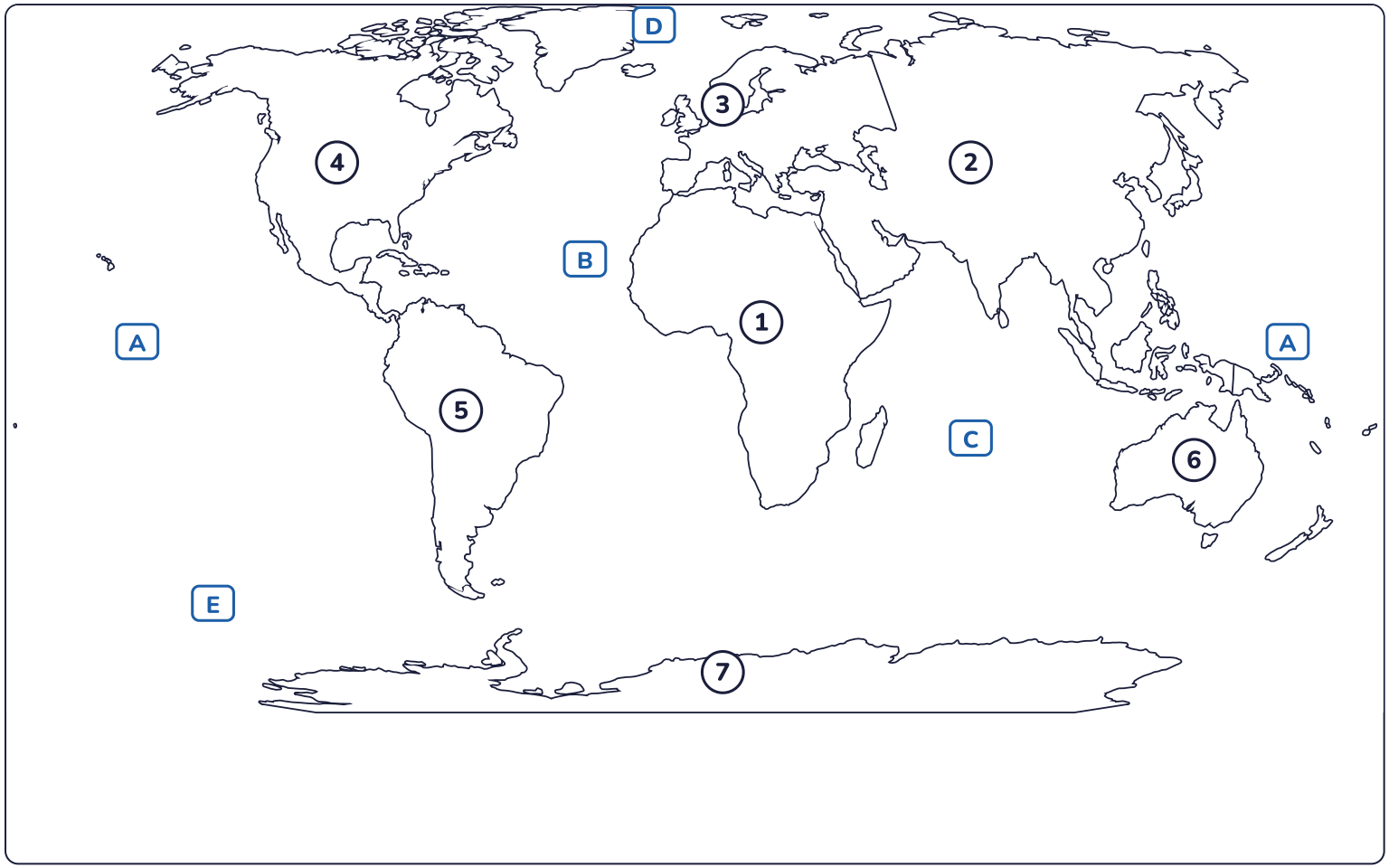

Kontynenty

1. _____
2. _____
3. _____
4. _____
5. _____
6. _____
7. _____

Oceany

A _____

B _____

C _____

D _____

E _____

Ocean Spokojny jest tak duży, że na mapie widać go z obu stron – dlatego litera A jest dwa razy. Ściągawka z nazwami: strona 2.

Klucz odpowiedzi

klucz

Strona 8 – kontynenty

- 1 – Afryka
- 2 – Azja
- 3 – Europa
- 4 – Ameryka Północna
- 5 – Ameryka Południowa
- 6 – Australia
- 7 – Antarktyda

Strona 8 – oceany

- A – Ocean Spokojny
- B – Ocean Atlantycki
- C – Ocean Indyjski
- D – Ocean Arktyczny
- E – Ocean Południowy

Strona 7 – zwierzęta i kontynenty

- jeż – Europa
- zebra – Afryka
- panda wielka – Azja
- bizon – Ameryka Północna
- lama – Ameryka Południowa
- kangur – Australia
- pingwin cesarski – Antarktyda

Strona 3 – kolory

Afryka – zielony, Azja – żółty, Europa – czerwony, Ameryka Północna – pomarańczowy, Ameryka Południowa – różowy, Australia – brązowy, Antarktyda – biały (zostaje biała), oceany – niebieski. Wzór: strona 2.