Ziemia – ląd i woda

kl. 1–3

Imię i nazwisko: _____ Data: _____

1 **Pokoloruj mapę świata: wodę na niebiesko, a ląd na zielono.**

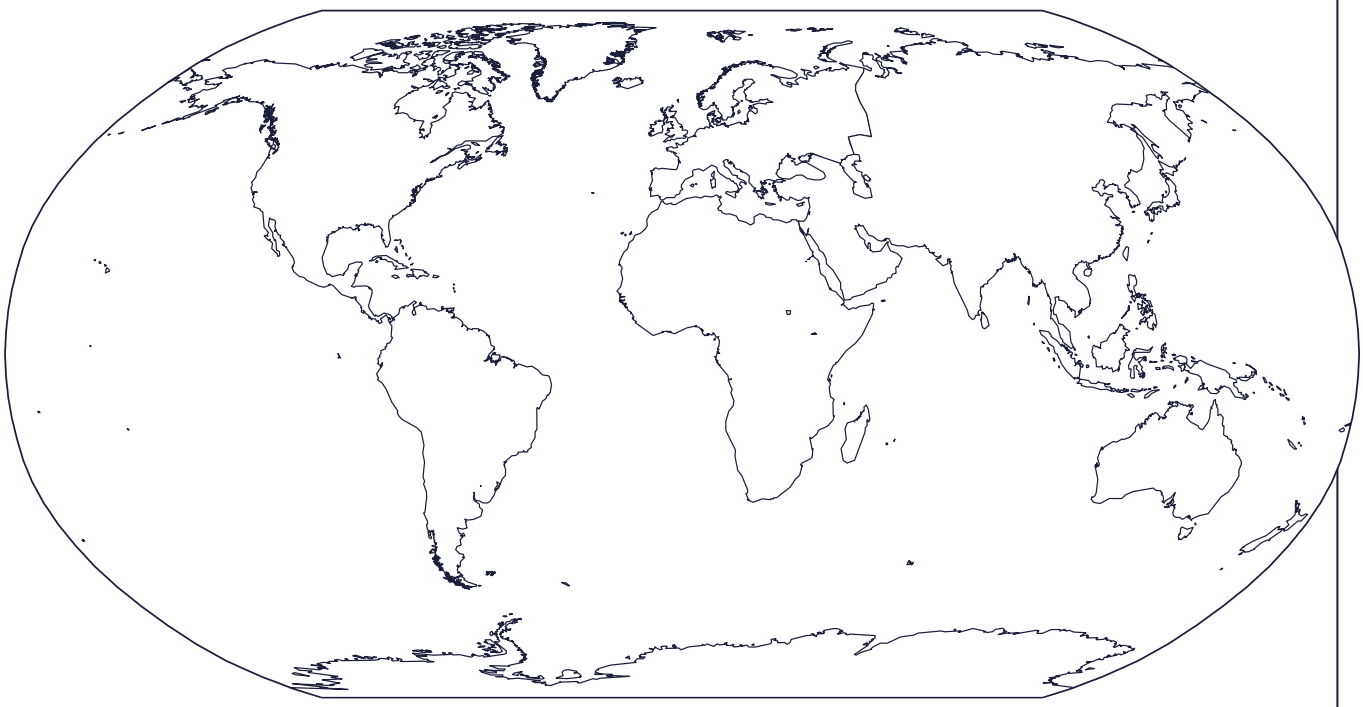

2 **Czego jest na Ziemi więcej? Zakreśl.**

 **WODY**  **LĄDU**

Czy wiesz, że...

Globus to mały model Ziemi. Woda zajmuje około 71% powierzchni naszej planety – dlatego z kosmosu Ziemia wygląda na niebieską.

3 **Dokończ zdania.**

Mieszkam w kraju, który nazywa się _____.

Moje miasto albo wieś to _____.

Zwierzęta na kontynentach

kl. 1–3

Imię i nazwisko: _____ Data: _____

4 Gdzie mieszkają te zwierzęta? Wpisz numer kontynentu z mapy.

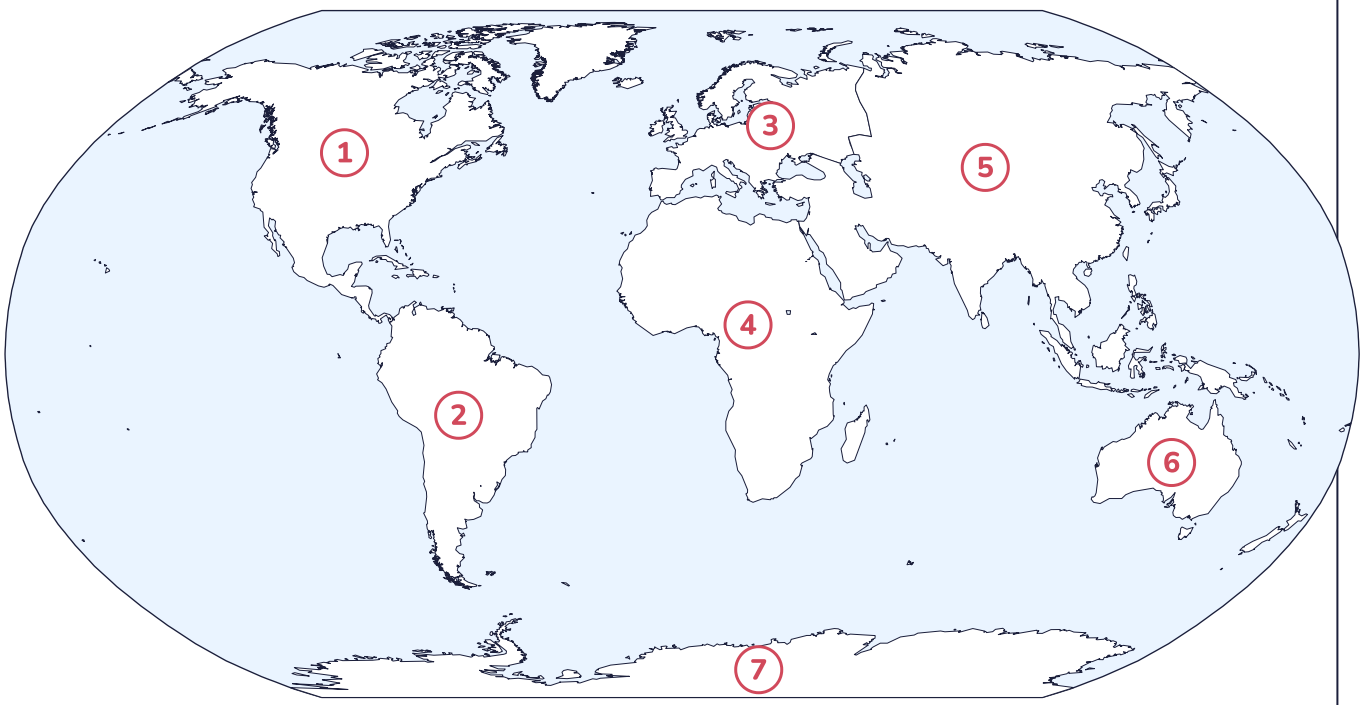


żyrafa ☐


bielik amerykański ☐


pingwin cesarski ☐


panda wielka ☐


żubr ☐


kangur ☐


lama ☐

5 Połącz nazwę kontynentu z numerem na mapie.

☐ Europa ☐ Afryka ☐ Azja ☐ Australia

☐ Antarktyda ☐ Ameryka Północna ☐ Ameryka Południowa

Kod podróżnika i kierunki

kl. 1–3

Imię i nazwisko: _____ Data: _____

6 Kod podróżnika: zacznij na gwiazdce i idź według strzałek. Jedna strzałka to jedna kratka. Dokąd dojdziesz?



a) → → ↓ ↓ → →

Dochodzę do: _____

b) ↓ ↓ ↓ ↓ ↓ →

Dochodzę do: _____

c) → → → → → ↓ ↓ ↓ ↓ ↓

Dochodzę do: _____

7 Prawo czy lewo? Spójrz na rząd obrazków i odpowiedz.



a) Co jest na lewo od autobusu? _____

b) Co jest na prawo od autobusu? _____

c) Co jest na samym końcu po prawej stronie? _____

Krajobrazy i walizki

kl. 1–3

Imię i nazwisko: _____ Data: _____

8 Połącz zwierzę z krajobrazem, w którym żyje. Wpisz literę krajobrazu.



A – pustynia



B – morze



C – las



D – kraina lodu



wielbłąd ☐



ryba ☐



wiewiórka ☐



pingwin ☐



ośmiornica ☐



jaszczurka ☐

9 Spakuj walizki! Wpisz numer rzeczy do odpowiedniej walizki.



1 szalik



2 okulary przeciwsłoneczne



3 rękawiczki



4 kapelusz od słońca



5 krótkie spodenki



6 kurtka zimowa

Wyprawa w zimne góry

Wyprawa do ciepłego kraju

10 Narysuj, dokąd chcesz pojechać na wakacje.

DLA NAUCZYCIELA I RODZICA

Odpowiedzi

kl. 1–3

Zadanie 1–2

Kolorowanie. Na Ziemi jest więcej wody (ok. 71% powierzchni).

Zadanie 4

żyrafa – 4 (Afryka) · bielik amerykański – 1 (Ameryka Północna) · pingwin cesarski – 7 (Antarktyda) · panda wielka – 5 (Azja) · żubr – 3 (Europa) · kangur – 6 (Australia) · lama – 2 (Ameryka Południowa)

Zadanie 5

Ameryka Północna – 1 · Ameryka Południowa – 2 · Europa – 3 · Afryka – 4 · Azja – 5 · Australia – 6 · Antarktyda – 7

Zadanie 6

a) wieloryb · b) wieża · c) wyspa

Zadanie 7

a) rower · b) samolot · c) statek

Zadanie 8

wielbłąd – A · ryba – B · wiewiórka – C · pingwin – D · ośmiornica – B · jaszczurka – A

Zadanie 9

Zimne góry: 1, 3, 6 · ciepły kraj: 2, 4, 5

Źródła

Woda zajmuje ok. 71% powierzchni Ziemi: USGS, „How Much Water is There on Earth?”. Mapa: dane Natural Earth (domena publiczna).