Mapa Polski

Plakat A2 (4 kartki A4) · wersja kolorowa

4 kartek A4 (pionowo): 2 kolumn × 2 wierszy · po sklejeniu ok. 37.0 × 52.3 cm

1. Wydrukuj strony 2–5 na A4 pionowo, skala 100% (wyłącz „dopasuj do strony”).
2. Sprawdź odcinek kontrolny poniżej linijką – ma mieć dokładnie 50 mm.
3. Rozłóż kartki według mapki: numer kartki = „wiersz, kolumna” (napis u góry kartki).
4. Na kartkach z kolumny 2 i dalszych odetnij LEWY biały margines po ciągłej linii.
5. Na kartkach z wiersza 2 i dalszych odetnij GÓRNY biały margines po ciągłej linii.
6. Połóż kartkę na ZAKŁADCE sąsiada (pas 1 cm z tym samym obrazem, aż do linii przerywanej).
7. Dopasuj krzyżyki w kółkach i rysunek, sklej klejem w sztyfcie albo taśmą od tyłu.
8. Najpierw sklej każdy wiersz, potem wiersze ze sobą (od góry do dołu).
9. Na koniec obetnij białe marginesy dookoła całego plakatu.

odcinek kontrolny 50 mm

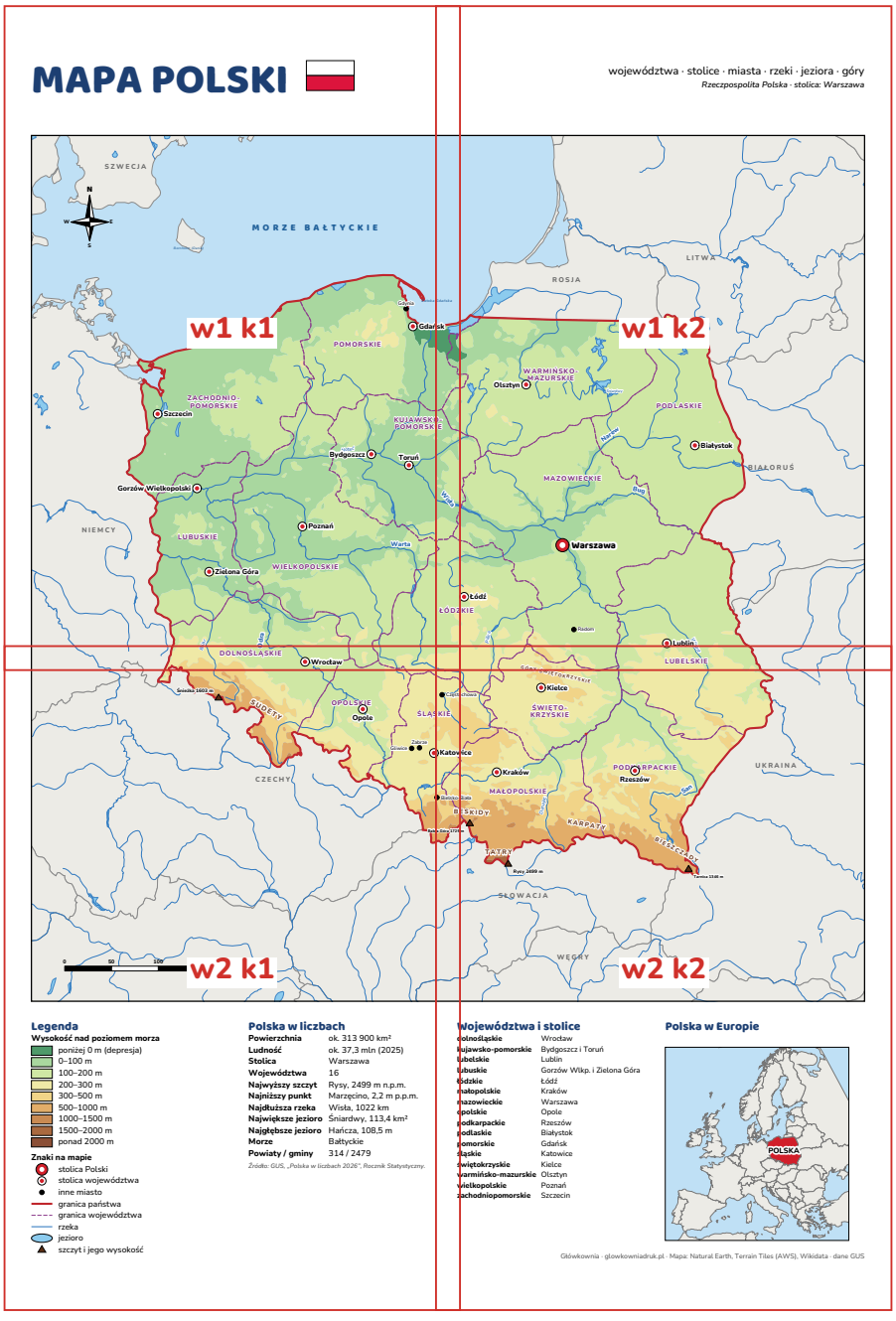

Mapka ułożenia (w = wiersz, k = kolumna). Tej strony nie wklejaj do plakatu.

MAPA POLSKI


SZWECJA
N
W
E
S
MORZE BAŁTYCKIE
Bornholm (Dania)
Gdynia
Gdańsk
POMORSKIE
ZAKŁADKA – tu przyklej kartkę w1 k2
ZACHODNIO-POMORSKIE
Szczecin
KUJAWSKO-POMORSKIE
Noteć
Bydgoszcz
Toruń
Gorzów Wielkopolski
Wisła
NIEMCY
Poznań
LUBUSKIE
Warta
WIELKOPOLSKIE
Zielona Góra
ŁÓDZ
Bóbr
Odra
DOLNOŚLĄSKIE
ZAKŁADKA – tu przyklej kartkę w2 k1
Wrocław

województwa · stolice · miasta · rzeki · jeziora · góry

Rzeczpospolita Polska · stolica: Warszawa



odetnij lewy margines po linii

✂ odetnij górny margines po linii

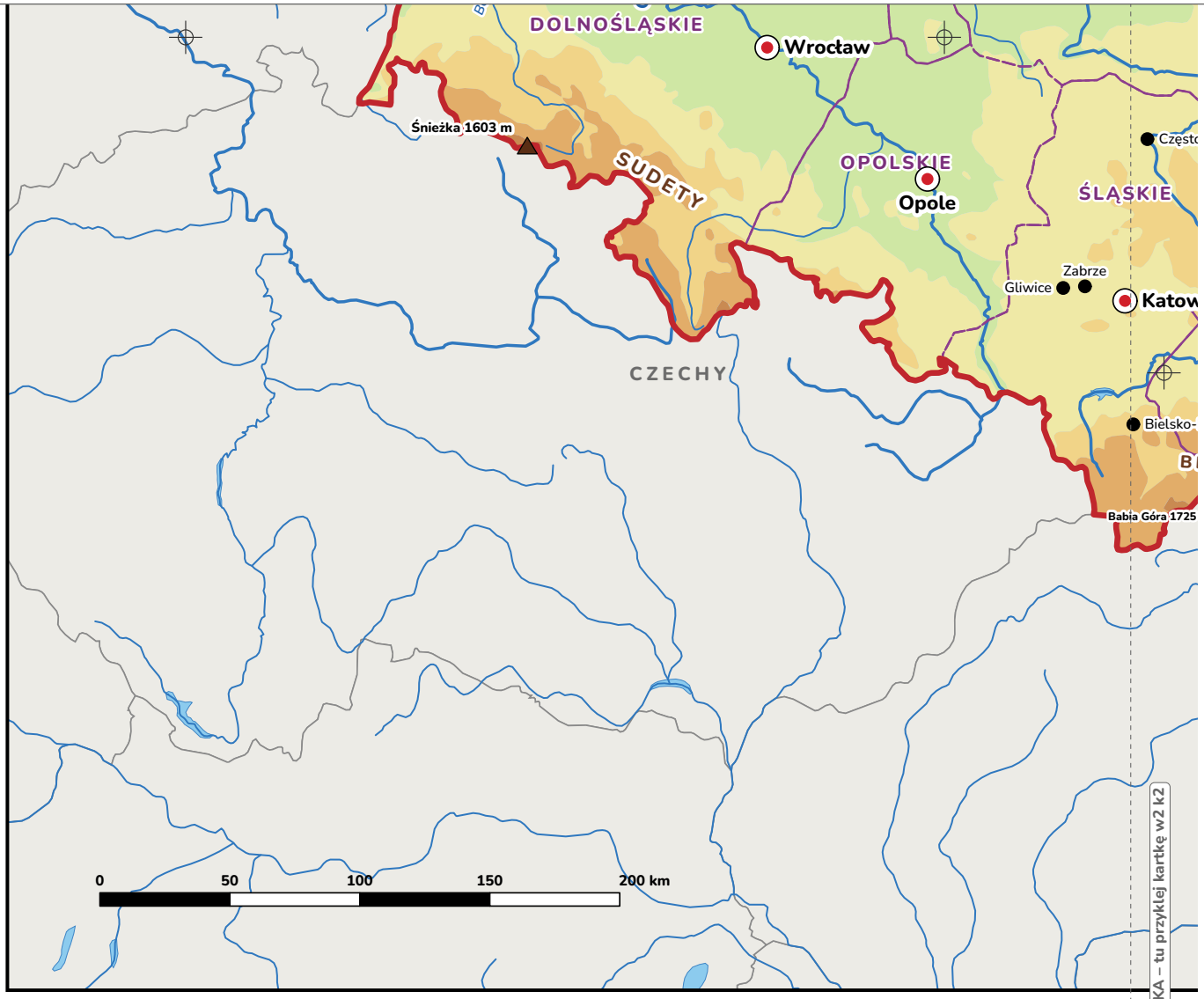

ZAKŁADKA – tu przyklej kartkę w2 k2

Legenda

Wysokość nad poziomem morza

- poniżej 0 m (depresja)
- 0–100 m
- 100–200 m
- 200–300 m
- 300–500 m
- 500–1000 m
- 1000–1500 m
- 1500–2000 m
- ponad 2000 m

Znaki na mapie

- stolica Polski
- stolica województwa
- inne miasto
- granica państwa
- granica województwa
- rzeka
- jezioro
- szczyt i jego wysokość

Polska w liczbach

Powierzchnia	ok. 313 900 km²
Ludność	ok. 37,3 mln (2025)
Stolica	Warszawa
Województwa	16
Najwyższy szczyt	Rysy, 2499 m n.p.m.
Najniższy punkt	Marzęcino, 2,2 m p.p.m.
Najdłuższa rzeka	Wisła, 1022 km
Największe jezioro	Śniardwy, 113,4 km²
Najgłębsze jezioro	Hańcza, 108,5 m
Morze	Bałtyckie
Powiaty / gminy	314 / 2479

Źródło: GUS, „Polska w liczbach 2026”, Rocznik Statystyczny.

odetnij górny margines po linii

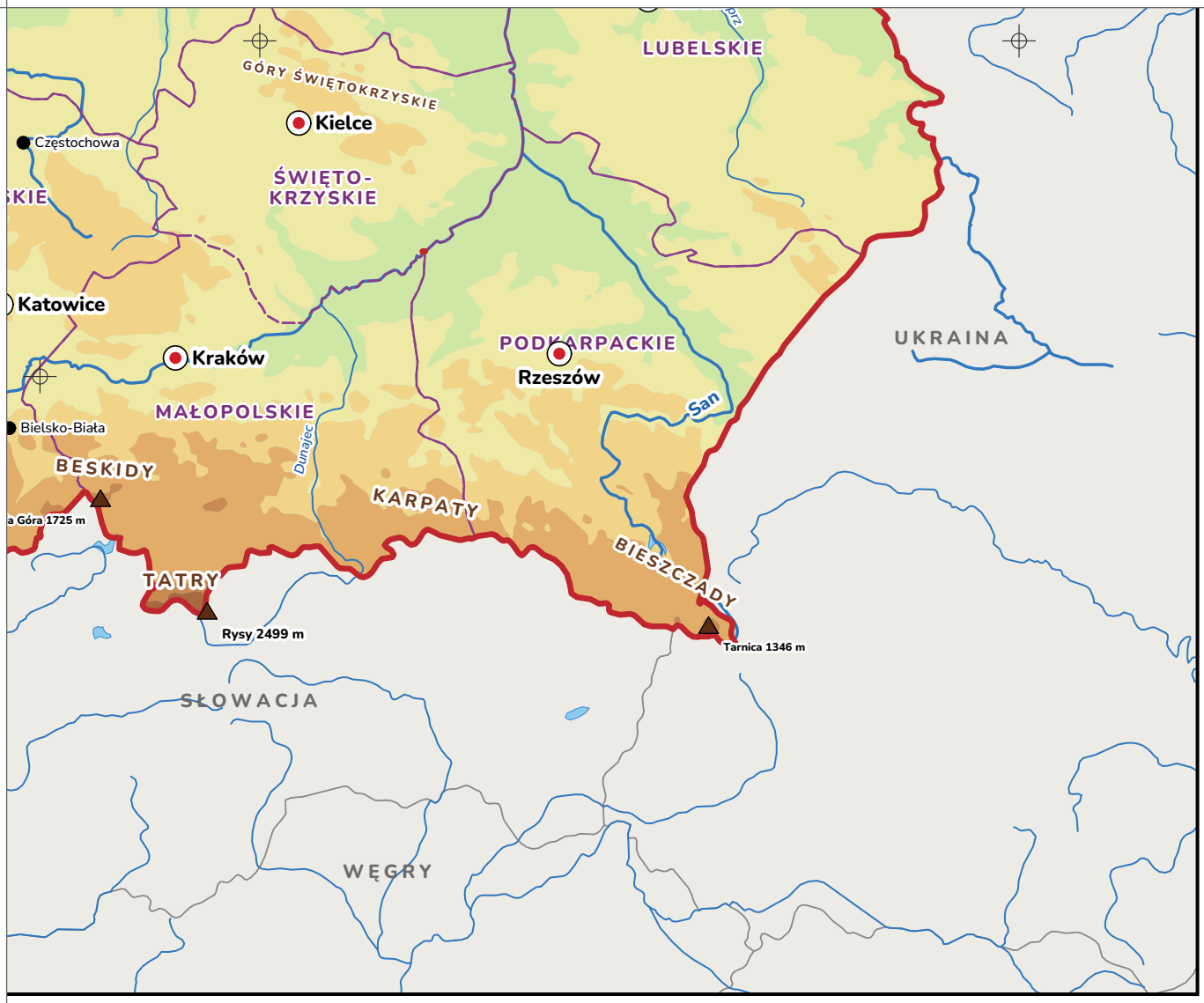

odetnij lewy margines po linii

Województwa i stolice

dolnośląskie	Wrocław
kujawsko-pomorskie	Bydgoszcz i Toruń
lubelskie	Lublin
lubuskie	Gorzów Wlkp. i Zielona Góra
łódzkie	Łódź
małopolskie	Kraków
mazowieckie	Warszawa
opolskie	Opole
podkarpackie	Rzeszów
podlaskie	Białystok
pomorskie	Gdańsk
śląskie	Katowice
świętokrzyskie	Kielce
warmińsko-mazurskie	Olsztyn
wielkopolskie	Poznań
zachodniopomorskie	Szczecin

Polska w Europie



Główkownia · glowkowniadruk.pl · Mapa: Natural Earth, Terrain Tiles (AWS), Wikidata · dane GUS