Mapa świata

Plakat 2×A0 (32 kartki A4) · wersja do kolorowania

32 kartek A4 (pionowo): 8 kolumn × 4 wierszy · po sklejeniu ok. 145.0 × 102.5 cm

1. Wydrukuj strony 2–33 na A4 pionowo, skala 100% (wyłącz „dopasuj do strony”).
2. Sprawdź odcinek kontrolny poniżej linijką – ma mieć dokładnie 50 mm.
3. Rozłóż kartki według mapki: numer kartki = „wiersz, kolumna” (napis u góry kartki).
4. Na kartkach z kolumny 2 i dalszych odetnij LEWY biały margines po ciągłej linii.
5. Na kartkach z wiersza 2 i dalszych odetnij GÓRNY biały margines po ciągłej linii.
6. Połóż kartkę na ZAKŁADCE sąsiada (pas 1 cm z tym samym obrazem, aż do linii przerywanej).
7. Dopasuj krzyżyki w kółkach i rysunek, sklej klejem w sztyfcie albo taśmą od tyłu.
8. Najpierw sklej każdy wiersz, potem wiersze ze sobą (od góry do dołu).
9. Na koniec obetnij białe marginesy dookoła całego plakatu.

odcinek kontrolny 50 mm

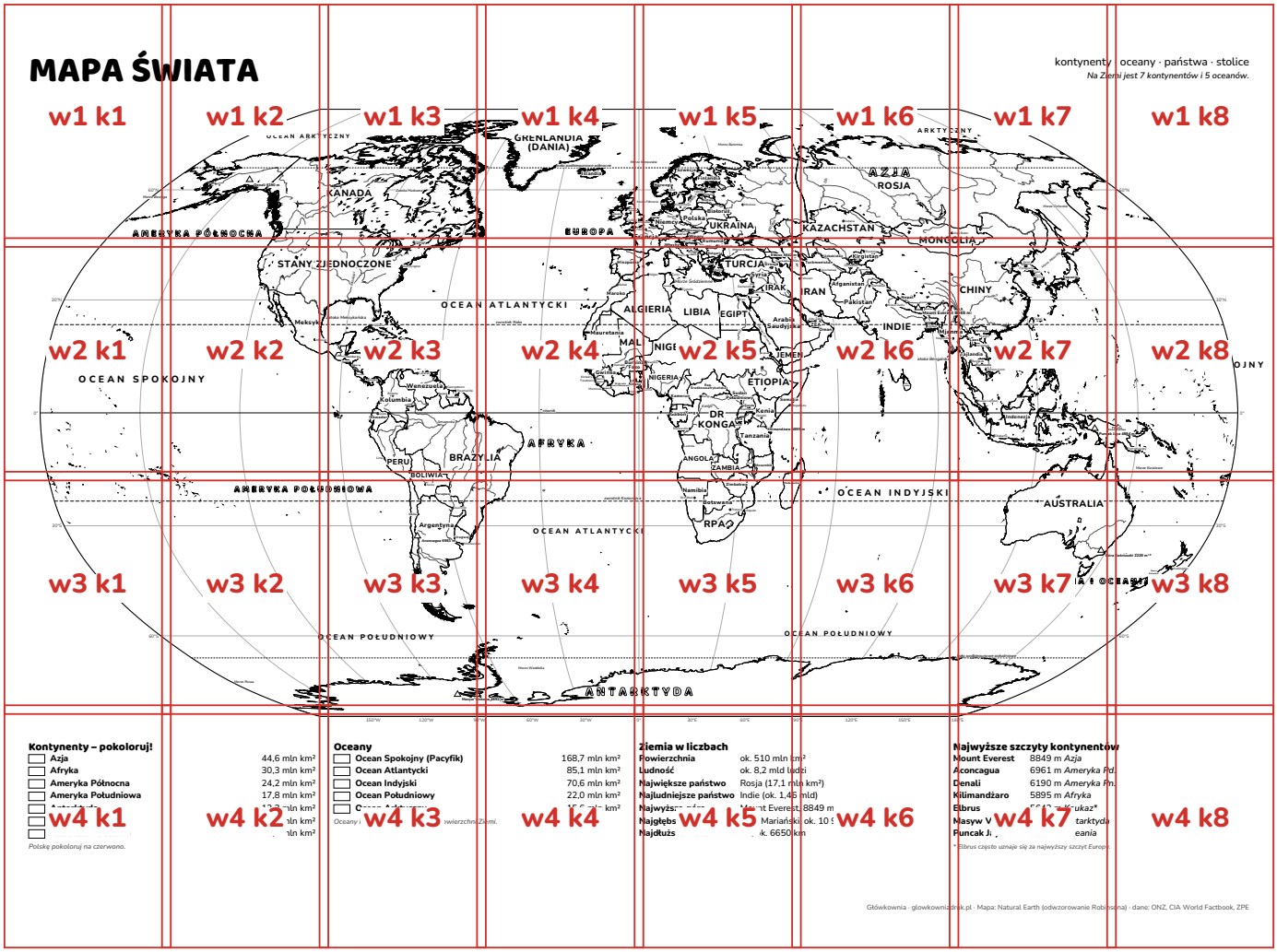

Mapka ułożenia (w = wiersz, k = kolumna). Tej strony nie wklejaj do plakatu.

MAPA ŚW

ZAKŁADKA – tu przyklej kartkę w1 k2

60°N

Morze Beringa

AMERY

ZAKŁADKA – tu przyklej kartkę w2 k1

NIATA

odetnij lewy margines po linii

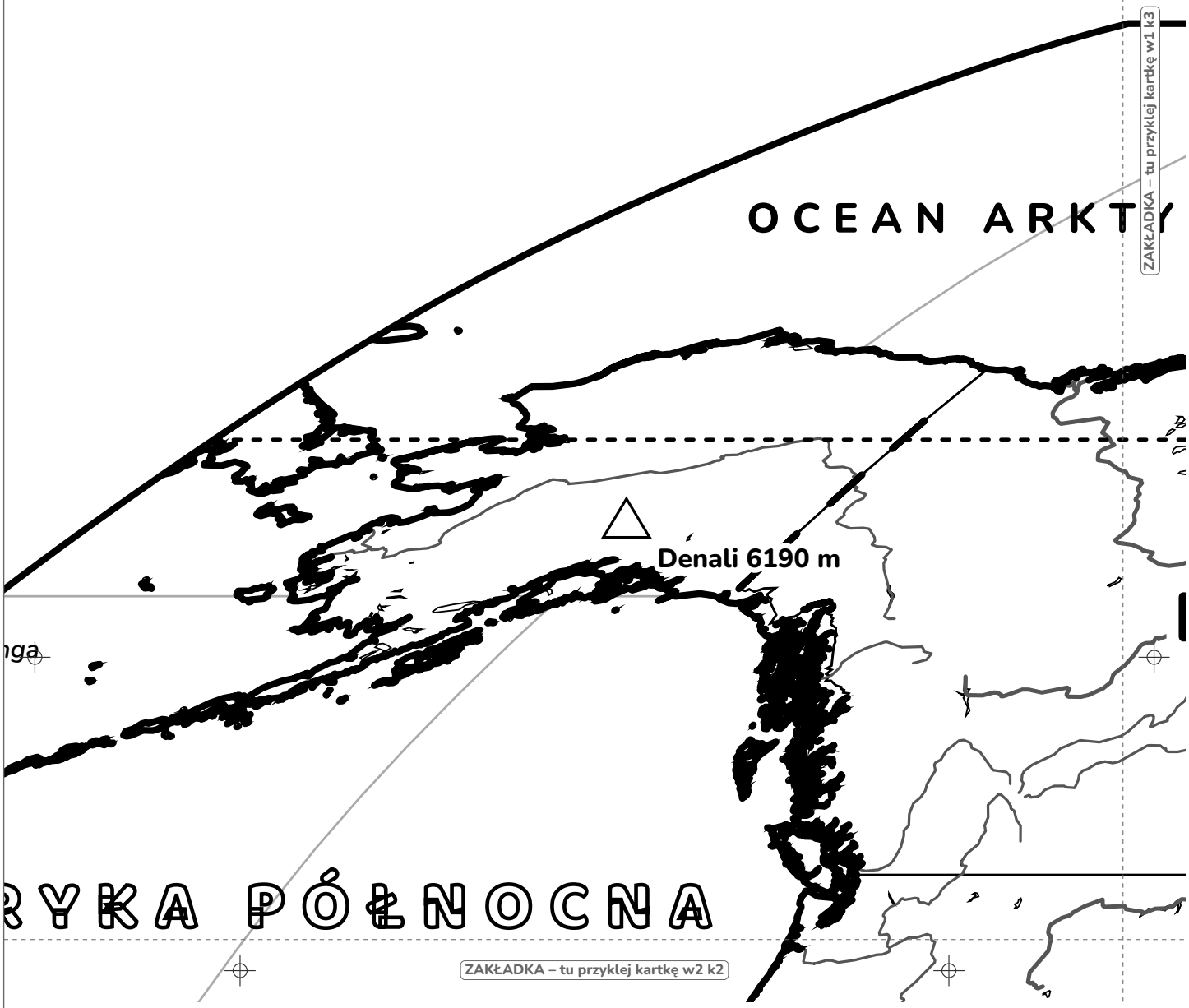



odetnij lewy margines po linii



odetnij lewy margines po linii



ZAKŁADKA – tu przyklej kartkę w1 k5

ZAKŁADKA – tu przyklej kartkę w2 k4



odetnij lewy margines po linii



odetnij lewy margines po linii

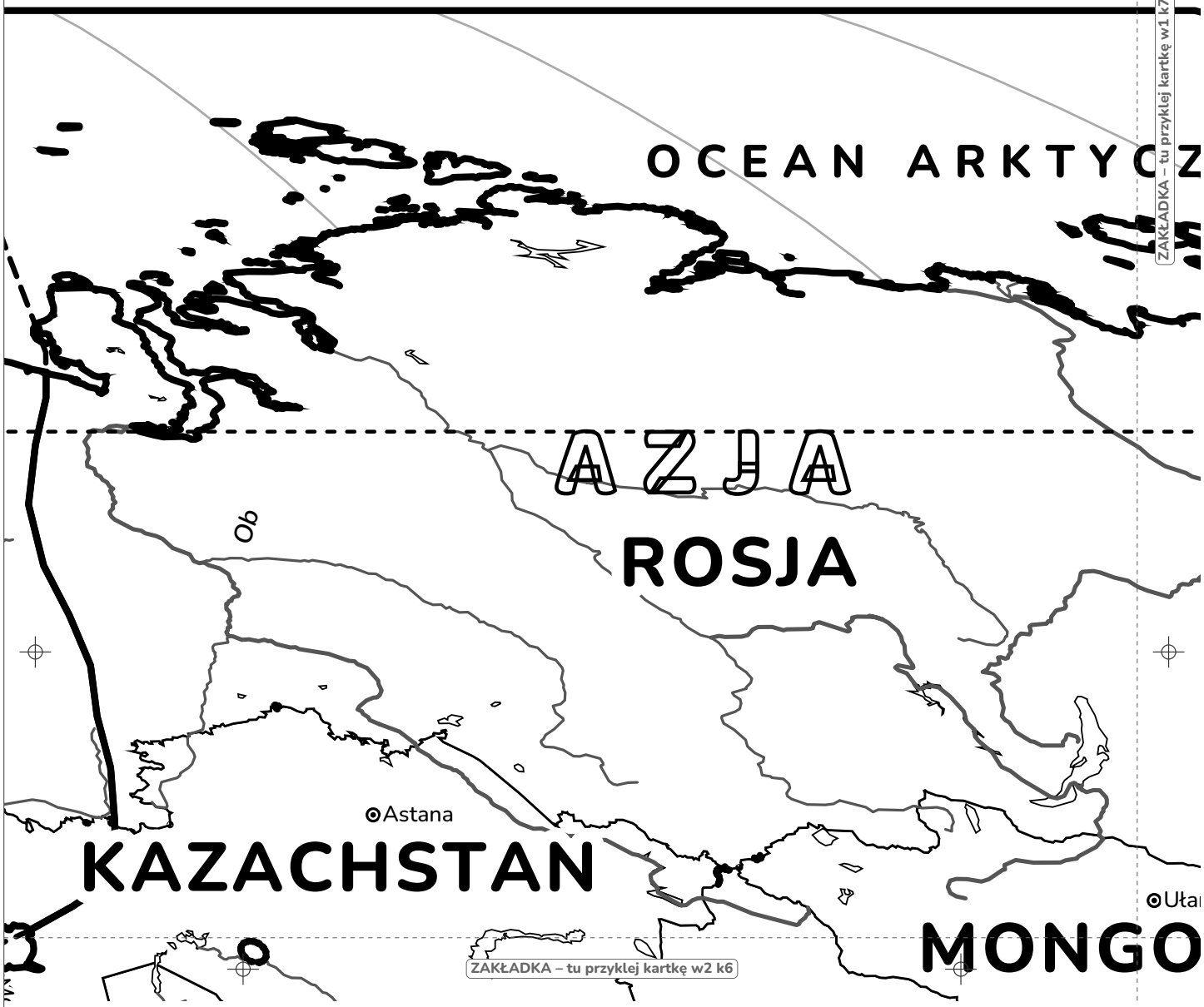

ZAKŁADKA – tu przyklej kartkę w1 k7

ZAKŁADKA – tu przyklej kartkę w2 k6

kontynenty ·

Na Zien

odetnij lewy margines po linii

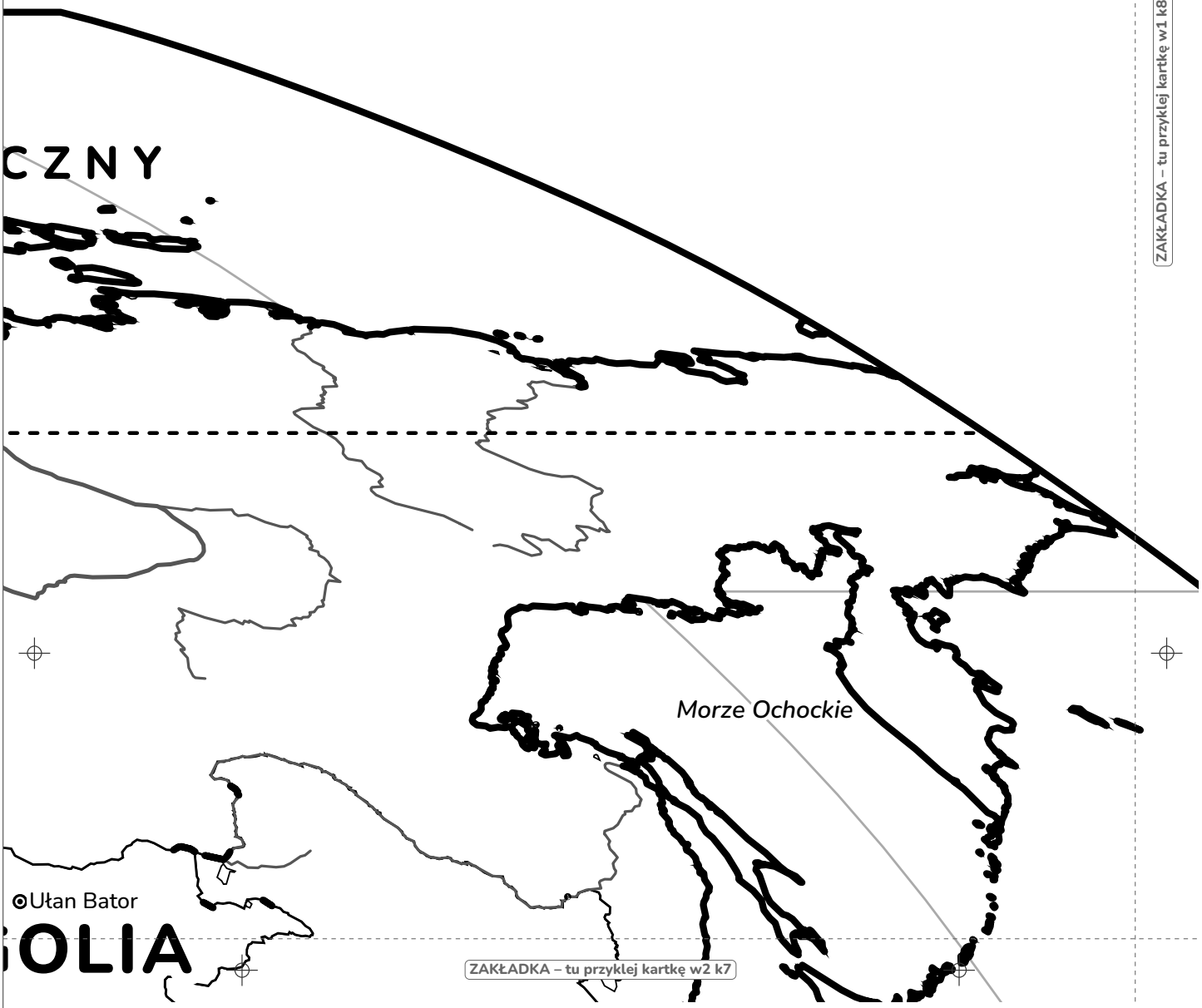

y · oceany · państwa · stolice

emi jest 7 kontynentów i 5 oceanów.

odetnij lewy margines po linii

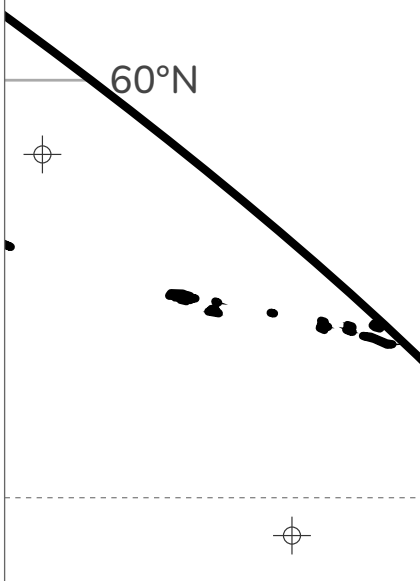

ZAKŁADKA – tu przyklej kartkę w2 k8

✂ odetnij górny margines po linii

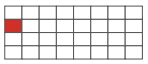

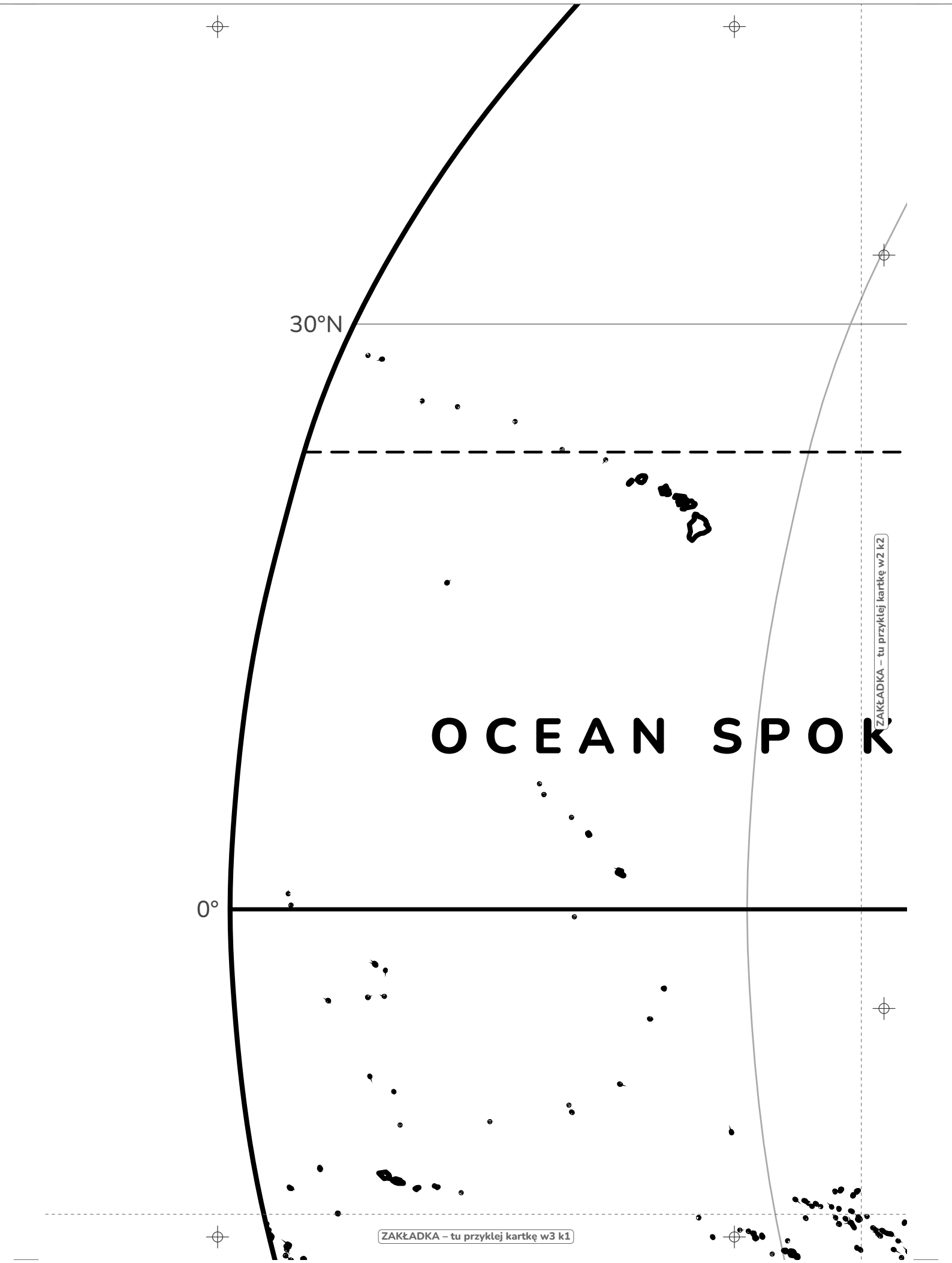

odetnij górny margines po linii

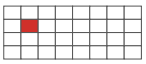

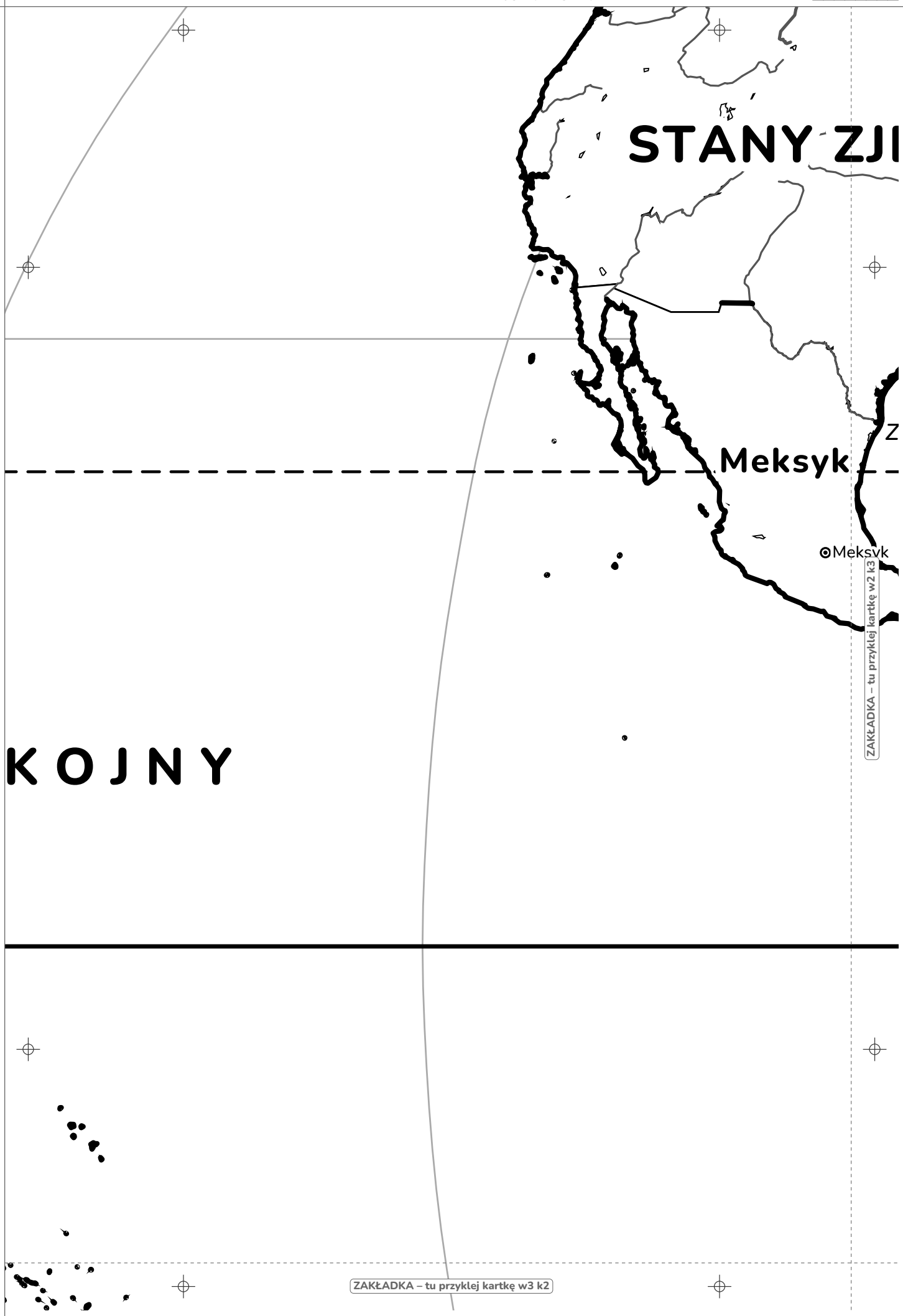

odetnij lewy margines po linii

odetnij górny margines po linii

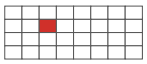

odetnij lewy margines po linii

ZAKŁADKA – tu przyklej kartkę w2 k4

ZAKŁADKA – tu przyklej kartkę w3 k3

Ottawa

ZJEDNOCZONE

Waszyngton

Missisipi

OCEAN

Zatoka Meksykańska

Hawana

Kuba

eksyk

Haiti

Dominikana

Port-au-Prince

Santo Domingo

Gwatemala

Honduras

Salwador

Nikaragua

Morze Karaibskie

Kostaryka

Panama

Caracas

Wenezuela

Georgetown

Paramaribo

Gujana

Surinam

Bogota

Kolumbia

Quito

Ekwador

Amazonka

Lima

PERU

BRAZYL

Br

BOLIWIA

odetnij górny margines po linii



odetnij lewy margines po linii

ZAKŁADKA – tu przyklej kartkę w2 k5

ZAKŁADKA – tu przyklej kartkę w3 k4

odetnij górny margines po linii



odetnij lewy margines po linii

Chorwacja
Rumunia
Włochy
Serbia
Bukareszt
Sarajewo
Bośnia i Herc.
Bułgaria
Morze Czarne
Rzym
Elbrus 5642 m
Morze Kaspijskie
Azerbejdżan
Baku
TURCJA
Gruzja
Grecja
Ateny
Syria
Algier
Tunis
Morze Śródziemne
Tunezja
Trypolis
Damaszek
Liban
IRAK
Amman
Izrael
Jordania
Kair
GIERIA
LIBIA
EGIPT
Arabia Saudyjska
Nil
Morze Czerwone
NIGER
CZAD
SUDAN
Erytrea
JEMEN
Niamey
Ndżamena
NIGERIA
Togo
Lomé
ETIOPIA
Rep. Środkowoafrykańska
Kamerun
Bangi
Sudan Południowy
Somalia
Mogad
Uganda
Kampala
Kongo
Kenia
Gabon
Kongo
DR KONGA
Nairobi
Rwanda
Burundi
Brazzaville
Kilimandżaro 5895
Tanzania
Luanda
ANGOLA
Malawi
Mozambik
ZAMBIA
Harare

ZAKŁADKA – tu przyklej kartkę w2 k6

ZAKŁADKA – tu przyklej kartkę w3 k5

odetnij górny margines po linii

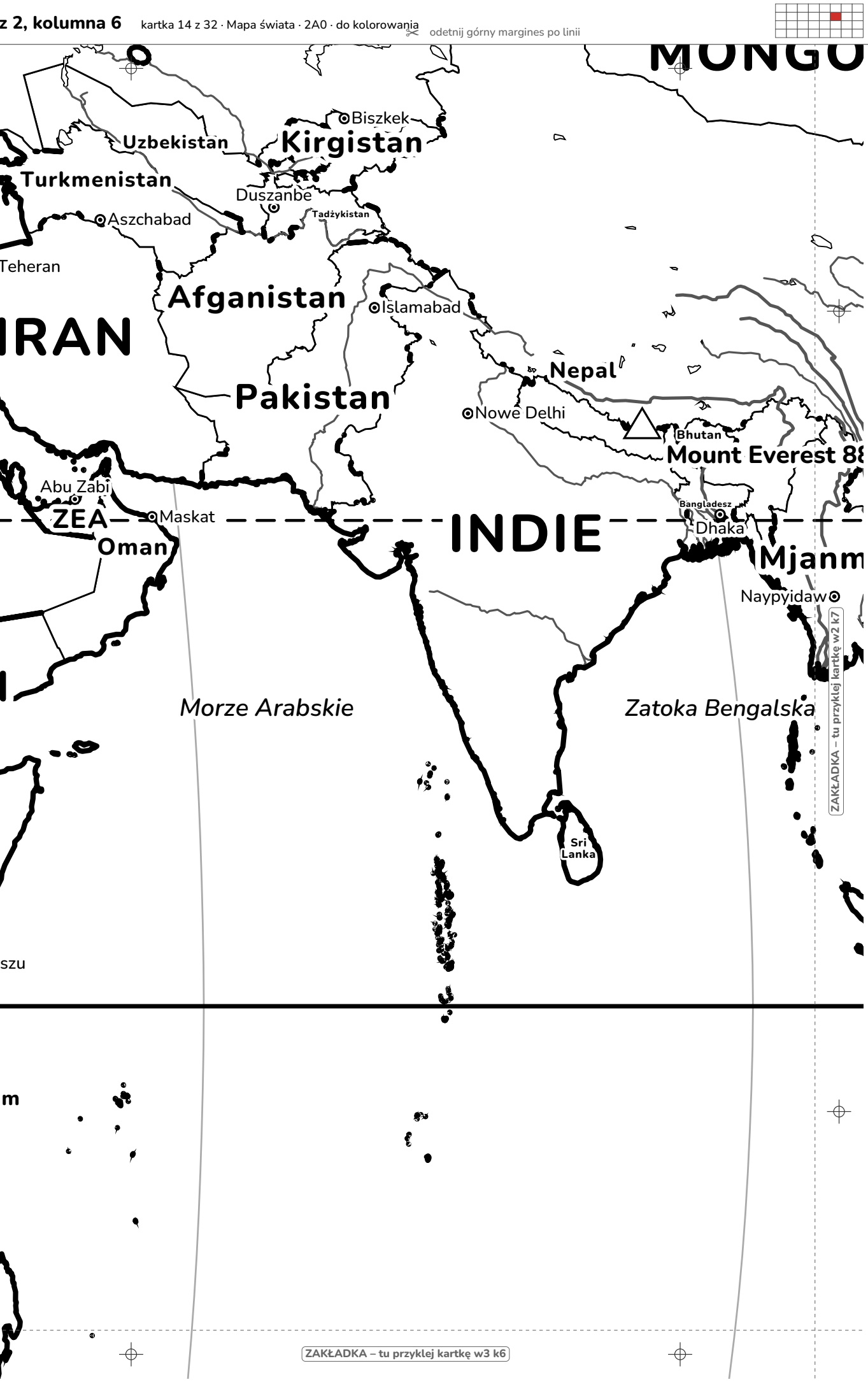

odetnij lewy margines po linii

odetnij górny margines po linii

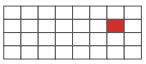

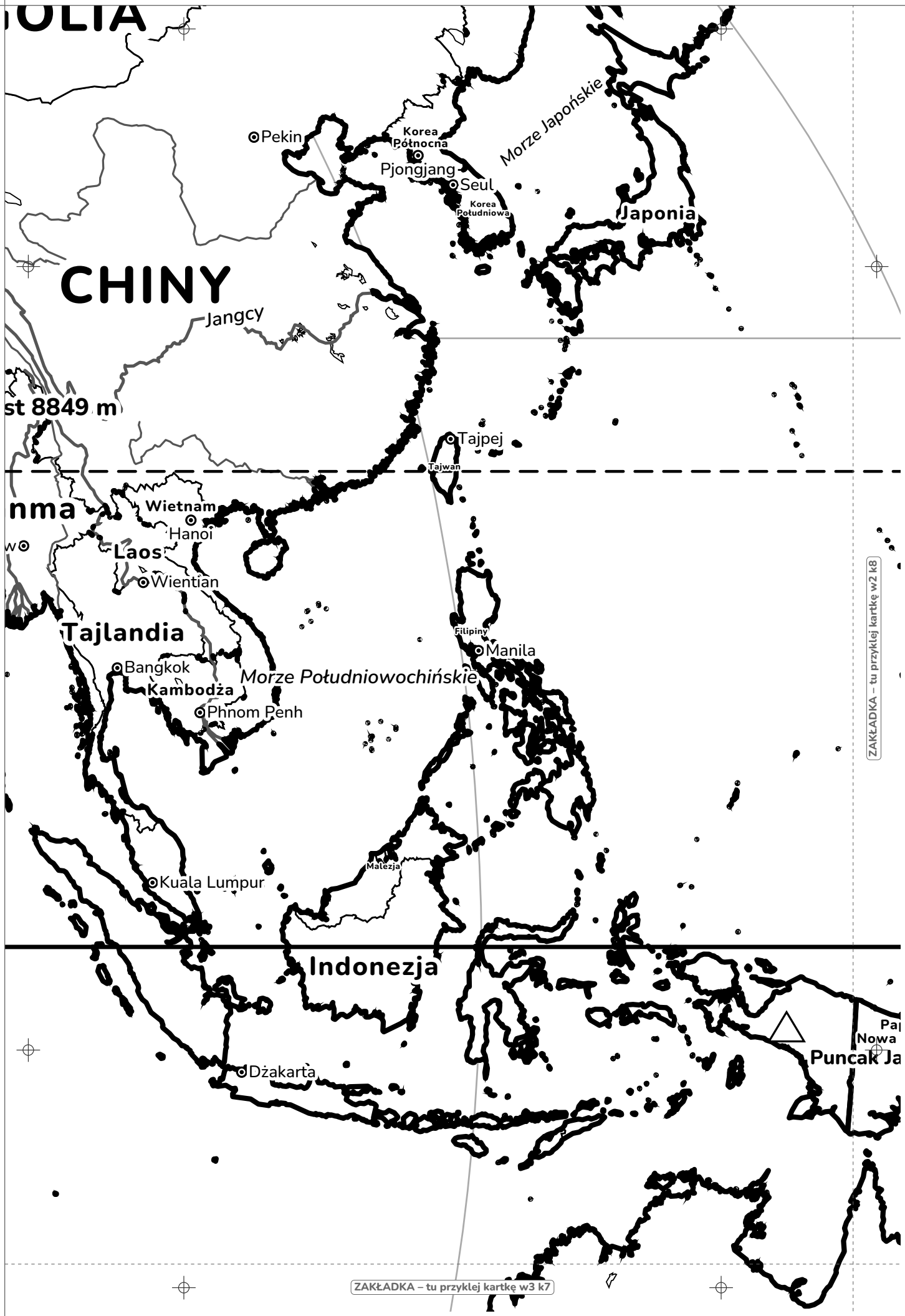

odetnij lewy margines po linii

ZAKŁADKA – tu przyklej kartkę w2 k8

ZAKŁADKA – tu przyklej kartkę w3 k7

odetnij górny margines po linii

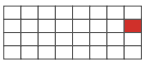

odetnij lewy margines po linii

30°N

OCEAN SPOKOJNY

0°

Papua-
Nowa Gwinea

ak Jaya 4884 m

Port Moresby

Morze Koralowe

ZAKŁADKA – tu przyklej kartkę w3 k8

Fidżi



odetnij górny margines po linii

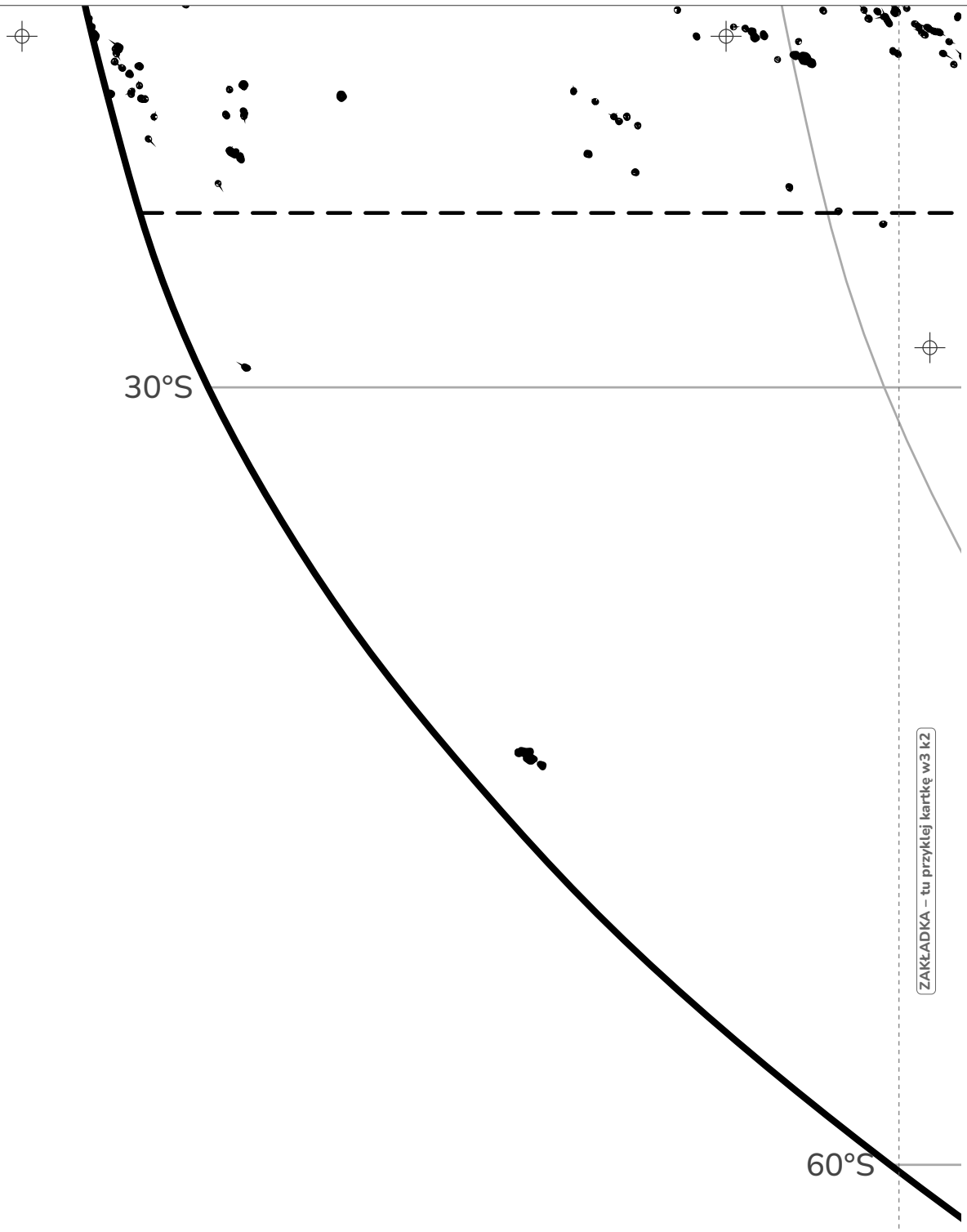

ZAKŁADKA – tu przyklej kartkę w3 k2

ZAKŁADKA – tu przyklej kartkę w4 k1

✂ odetnij górny margines po linii

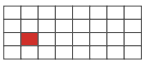

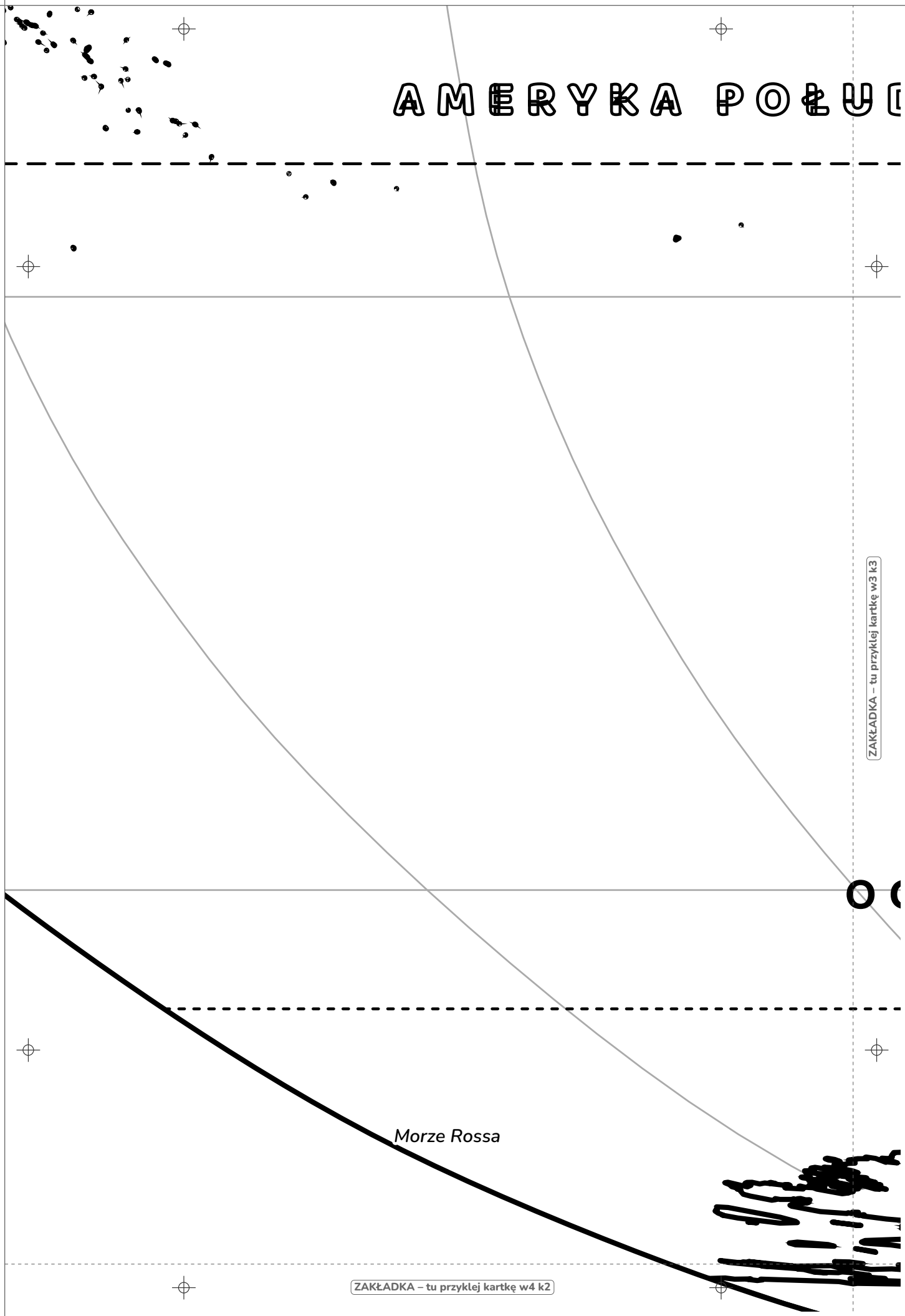

✂ odetnij lewy margines po linii

ZAKŁADKA – tu przyklej kartkę w3 k3

ZAKŁADKA – tu przyklej kartkę w4 k2

odetnij górny margines po linii



odetnij lewy margines po linii

ZAKŁADKA – tu przyklej kartkę w3 k4

ZAKŁADKA – tu przyklej kartkę w4 k3

odetnij górny margines po linii



Brasília

zwrotnik Koziorożca

OCEAN ATLANTYCKI

eo

odetnij lewy margines po linii

ZAKŁADKA – tu przyklej kartkę w3 k5

Morze Weddella

ANTARE

insona 4892 m

ZAKŁADKA – tu przyklej kartkę w4 k4

odetnij górny margines po linii



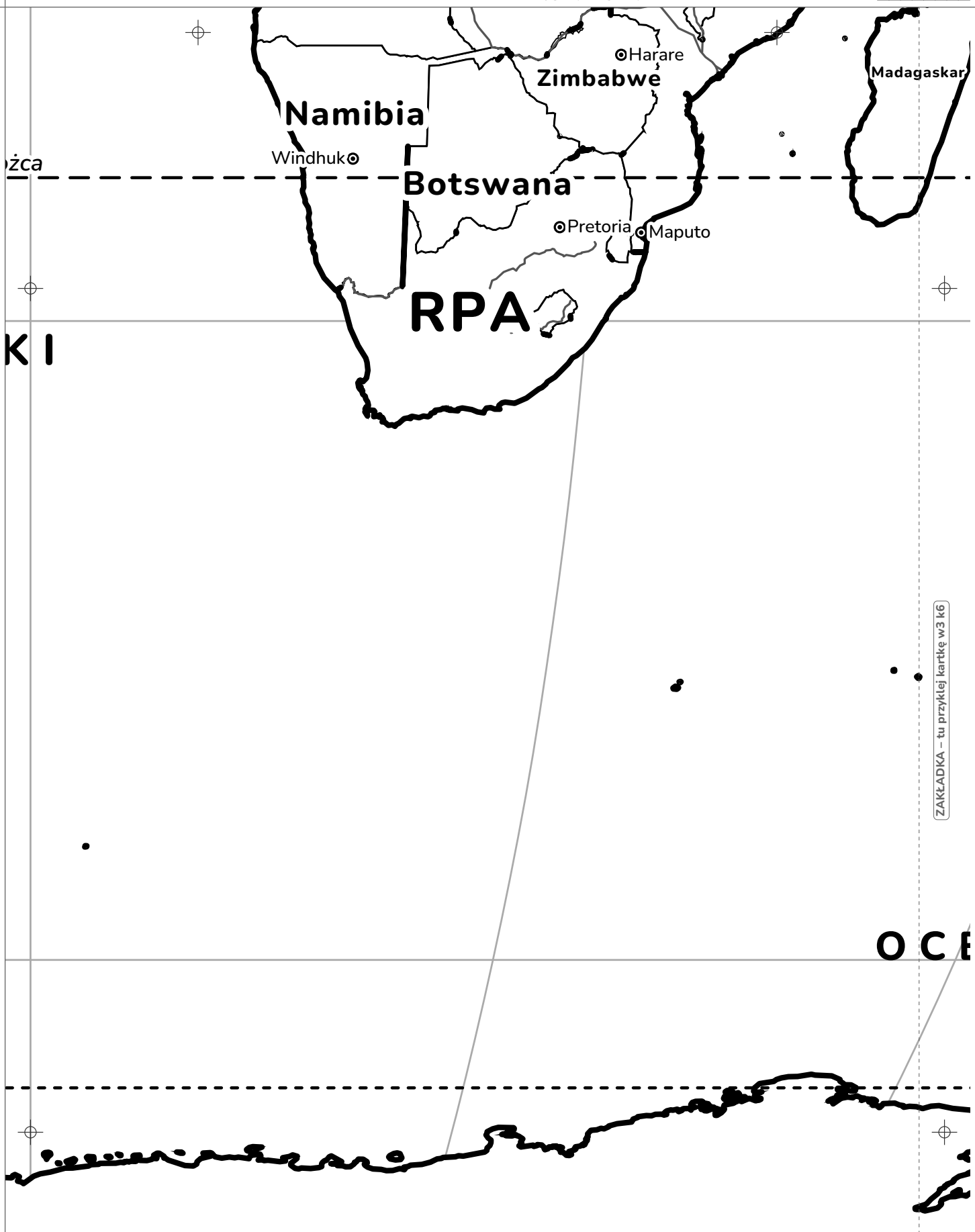

odetnij lewy margines po linii

ZAKŁADKA – tu przyklej kartkę w3 k6

ZAKŁADKA – tu przyklej kartkę w4 k5

odetnij górny margines po linii



odetnij lewy margines po linii

ZAKŁADKA – tu przyklej kartkę w3 k7

ZAKŁADKA – tu przyklej kartkę w4 k6

odetnij górny margines po linii

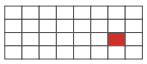

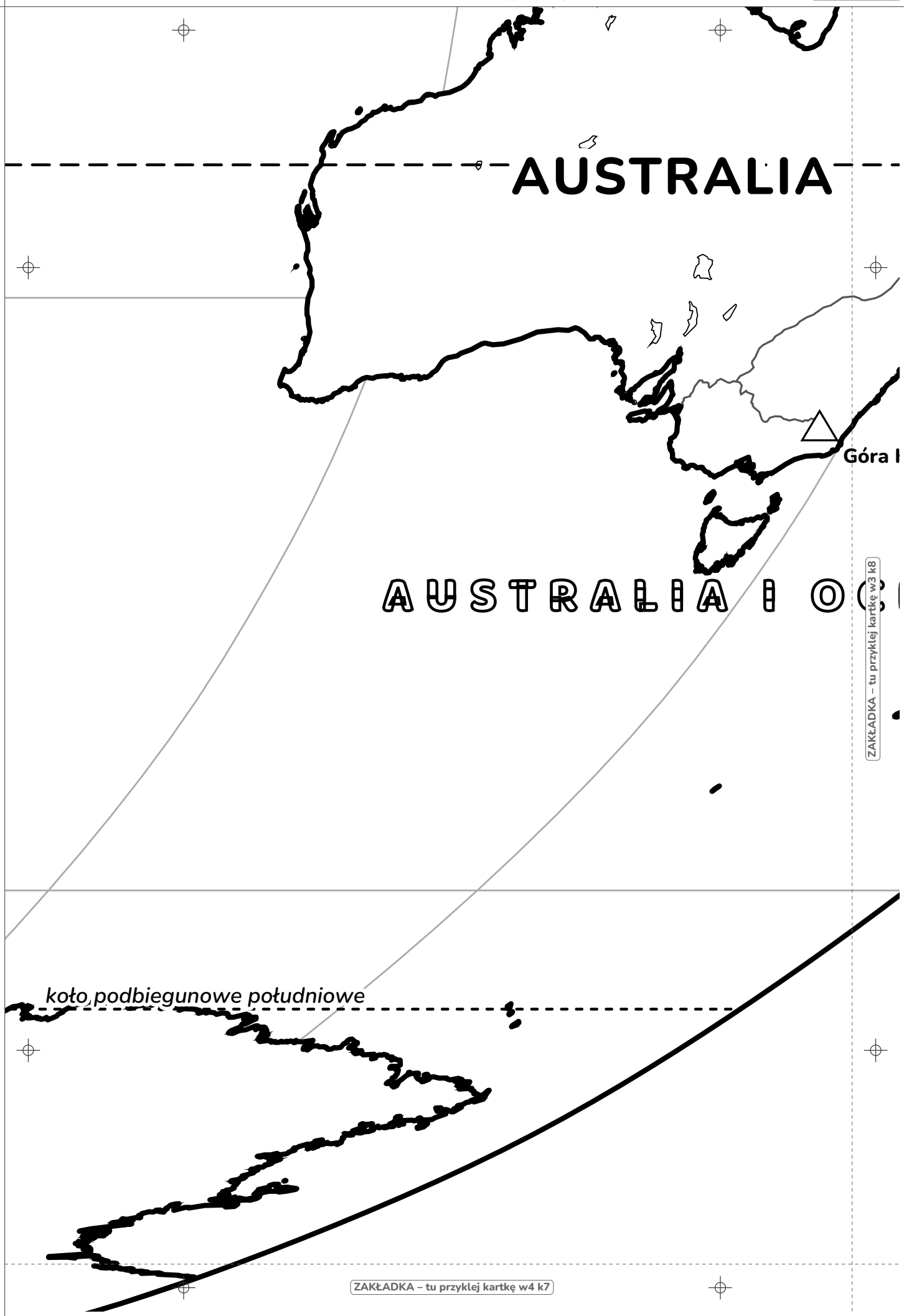

odetnij lewy margines po linii

odetnij górny margines po linii

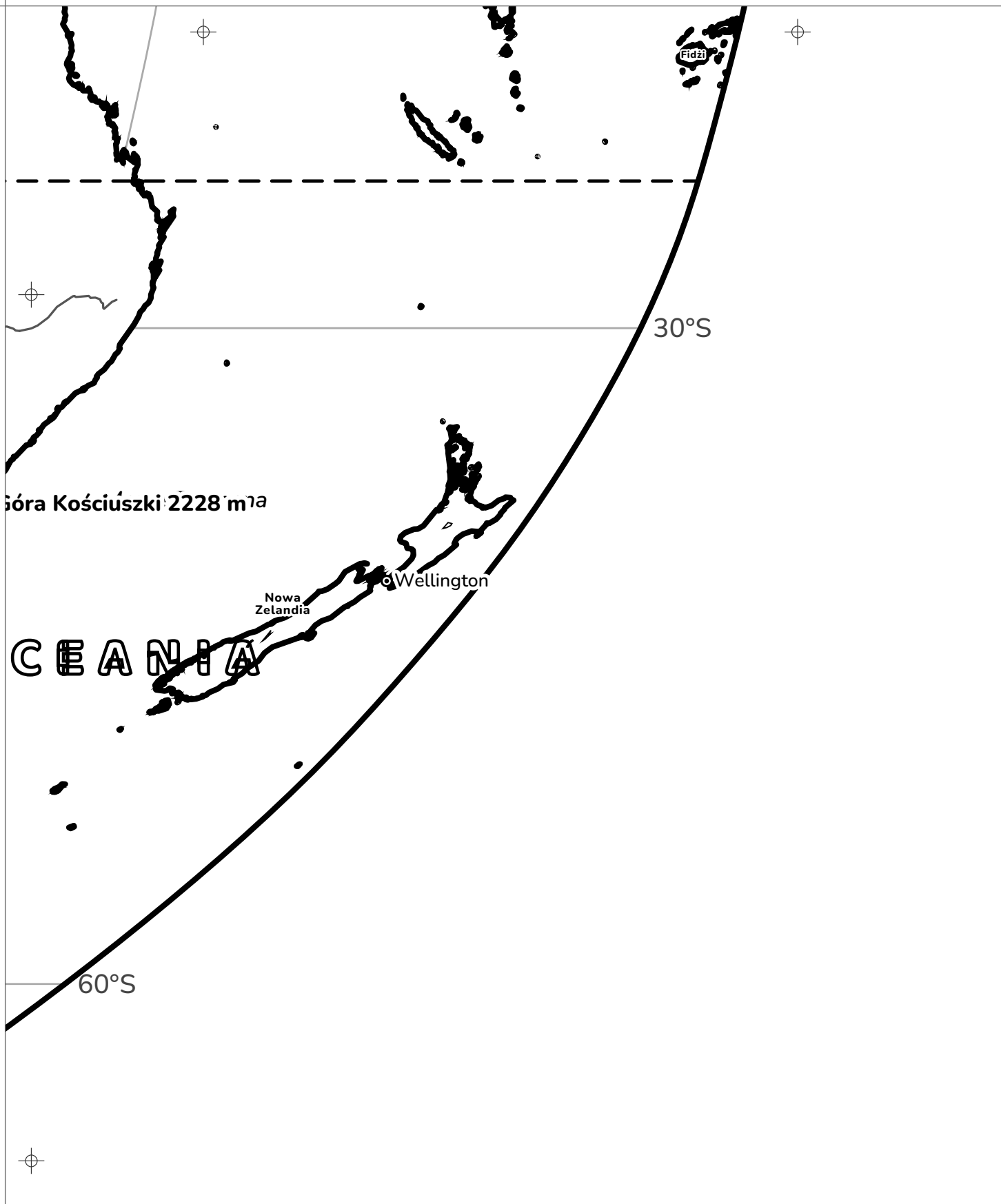

odetnij lewy margines po linii

ZAKŁADKA – tu przyklej kartkę w4 k8

Kontynenty – pokoloruj!

- ☐ Azja
- ☐ Afryka
- ☐ Ameryka Północna
- ☐ Ameryka Południowa
- ☐ Antarktyda
- ☐ Europa
- ☐ Australia i Oceania

Polskę pokoloruj na czerwono.

ZAKŁADKA – tu przyklej kartkę w4 k2

odetnij górny margines po linii

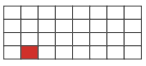









44,6 mln km²

30,3 mln km²

24,2 mln km²

17,8 mln km²

13,2 mln km²

10,5 mln km²

8,5 mln km²

odetnij lewy margines po linii

ZAKŁADKA – tu przyklej kartkę w4 k3





odetnij górny margines po linii

150°W 120°W 90°W

Oceany

- ☐ Ocean Spokojny (Pacyfik)
- ☐ Ocean Atlantycki
- ☐ Ocean Indyjski
- ☐ Ocean Południowy
- ☐ Ocean Arktyczny

Oceany i morza zajmują ok. 71% powierzchni Zie

odetnij lewy margines po linii

ZAKŁADKA – tu przyklej kartkę w4 k4

odetnij górny margines po linii







0°W 60°W 30°W 0°





168,7 mln km²

85,1 mln km²

70,6 mln km²

22,0 mln km²

15,6 mln km²

Ziemi.

odetnij lewy margines po linii

ZAKŁADKA – tu przyklej kartkę w4 k5





odetnij górny margines po linii

0° 30°E 60°E 90°

Ziemia w liczbach

Powierzchnia	ok. 510 mln km
Ludność	ok. 8,2 mld lud
Największe państwo	Rosja (17,1 mln
Najludniejsze państwo	Indie (ok. 1,46
Najwyższa góra	Mount Everest,
Najgłębsze miejsce	Rów Mariański,
Najdłuższa rzeka	Nil, ok. 6650 k

odetnij lewy margines po linii
ZAKŁADKA – tu przyklej kartkę w4 k6

odetnij górny margines po linii

90°E 120°E 150°E 180

km²

udzi

nln km²)

6 mld)

st, 8849 m

ski, ok. 10 935 m

km

N
M
A
D
K
E
M
P

ZAKŁADKA — tu przyklej kartkę w4 k7

odetnij lewy margines po linii

Główkownia · glowkowniadru

odetnij górny margines po linii



180°E

Najwyższe szczyty kontynentów

Mount Everest	8849 m *Azja*
Aconcagua	6961 m *Ameryka Pd.*
Denali	6190 m *Ameryka Pn.*
Kilimandżaro	5895 m *Afryka*
Elbrus	5642 m *Kaukaz**
Masyw Vinsona	4892 m *Antarktyda*
Puncak Jaya	4884 m *Oceania*

** Elbrus często uznaje się za najwyższy szczyt Europy.*

odetnij lewy margines po linii

ZAKŁADKA – tu przyklej kartkę w4 k8

druk.pl · Mapa: Natural Earth (odwzorowanie Robinso

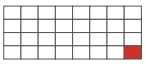

ów

Pd.

Pn.

a

V.

nsona) · dane: ONZ, CIA World Factbook, ZPE

✂ odetnij lewy margines po linii