Mapa świata

Plakat A0 (16 kartek A4) · wersja kolorowa

16 kartek A4 (poziomo): 4 kolumn × 4 wierszy · po sklejeniu ok. 103.2 × 73.0 cm

1. Wydrukuj strony 2–17 na A4 poziomo, skala 100% (wyłącz „dopasuj do strony”).
2. Sprawdź odcinek kontrolny poniżej linijką – ma mieć dokładnie 50 mm.
3. Rozłóż kartki według mapki: numer kartki = „wiersz, kolumna” (napis u góry kartki).
4. Na kartkach z kolumny 2 i dalszych odetnij LEWY biały margines po ciągłej linii.
5. Na kartkach z wiersza 2 i dalszych odetnij GÓRNY biały margines po ciągłej linii.
6. Połóż kartkę na ZAKŁADCE sąsiada (pas 1 cm z tym samym obrazem, aż do linii przerywanej).
7. Dopasuj krzyżyki w kółkach i rysunek, sklej klejem w sztyfcie albo taśmą od tyłu.
8. Najpierw sklej każdy wiersz, potem wiersze ze sobą (od góry do dołu).
9. Na koniec obetnij białe marginesy dookoła całego plakatu.

odcinek kontrolny 50 mm

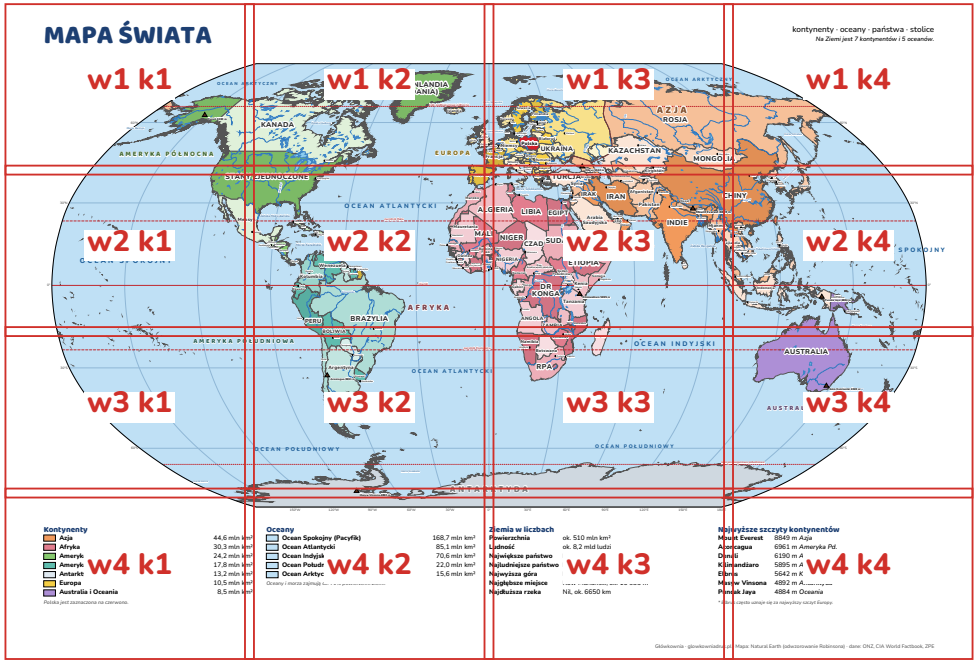

Mapka ułożenia (w = wiersz, k = kolumna). Tej strony nie wklejaj do plakatu.

MAPA ŚWIATA

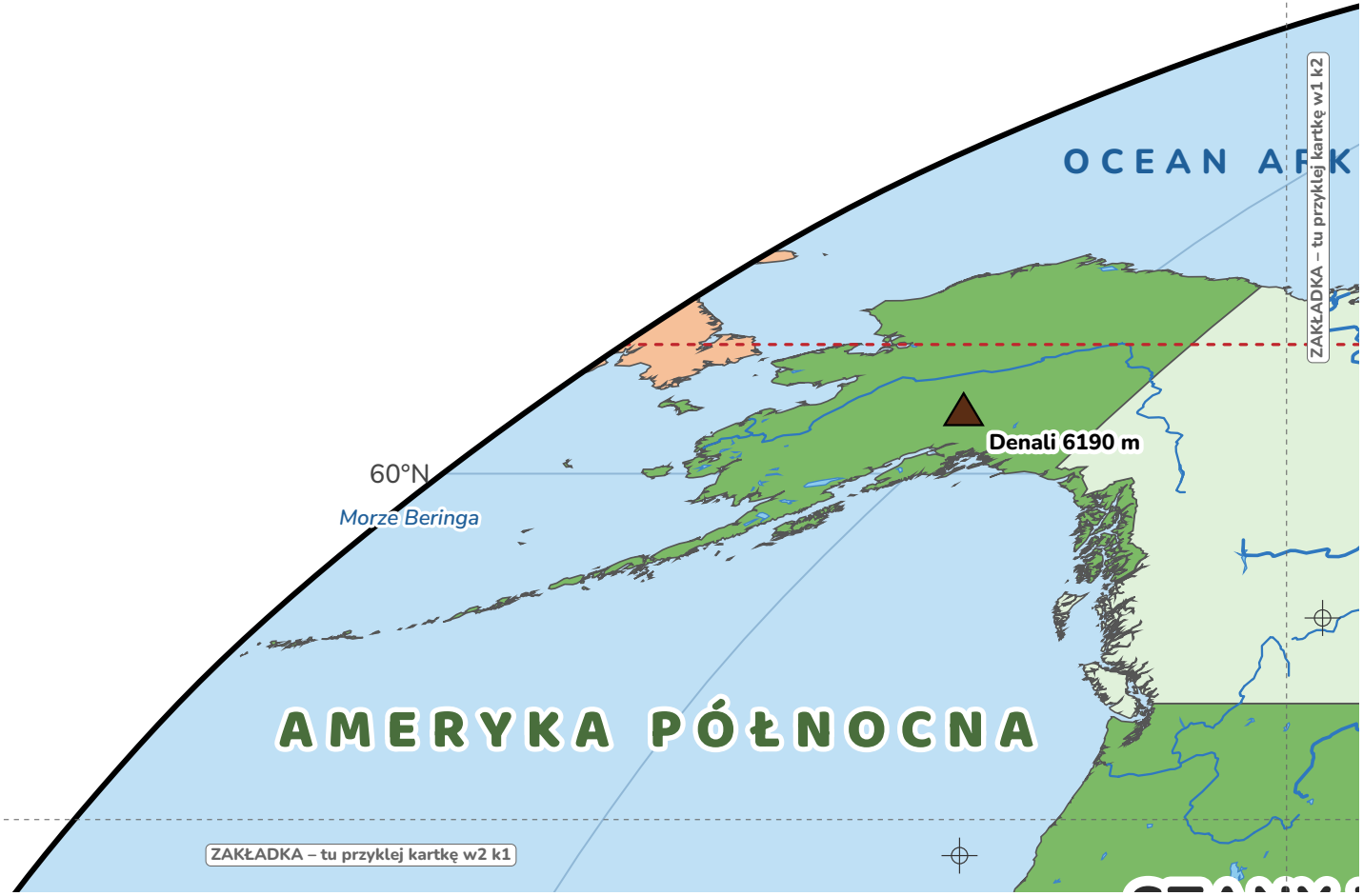
OCEAN AR
ZAKŁADKA – tu przyklej kartkę w1 k2
Denali 6190 m
60°N
Morze Beringa
AMERYKA PÓŁNOCNA
ZAKŁADKA – tu przyklej kartkę w2 k1

odetnij lewy margines po linii



odetnij lewy margines po linii



kontynenty · oceany · państwa · stolice

Na Ziemi jest 7 kontynentów i 5 oceanów.

odetnij lewy margines po linii

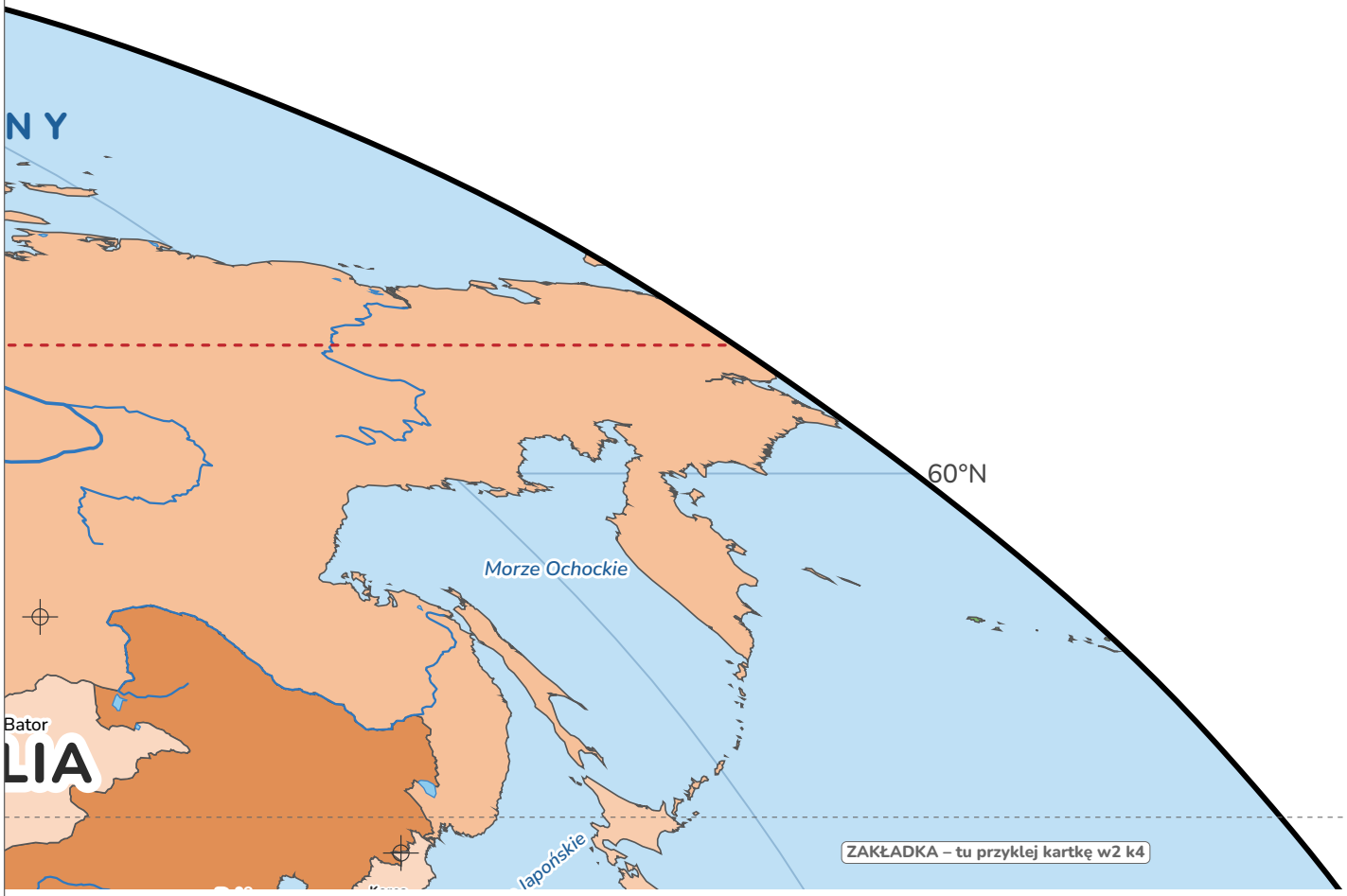

✂ odetnij górny margines po linii

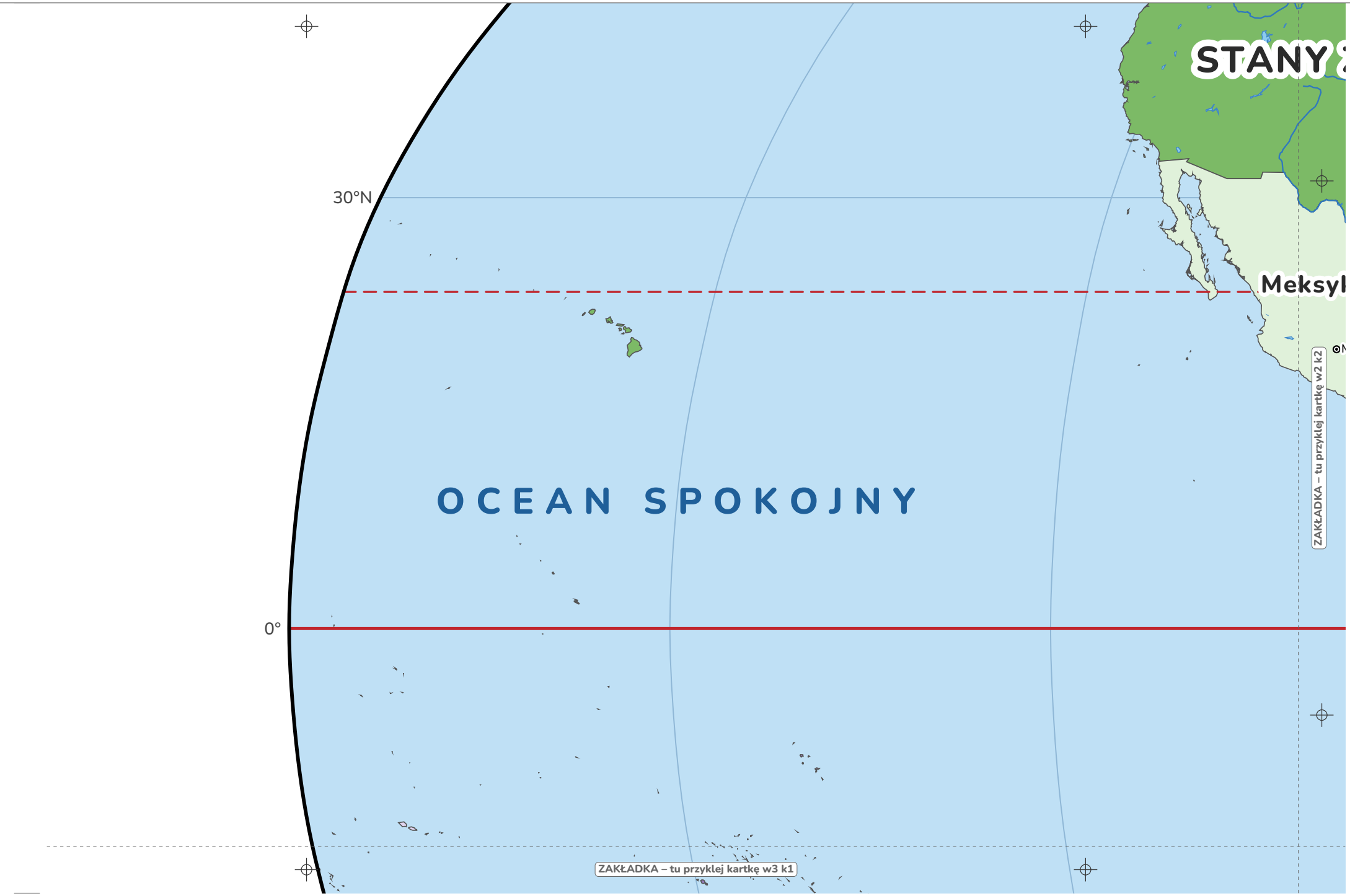

✂ odetnij górny margines po linii



✂ odetnij lewy margines po linii

✂ odetnij górny margines po linii

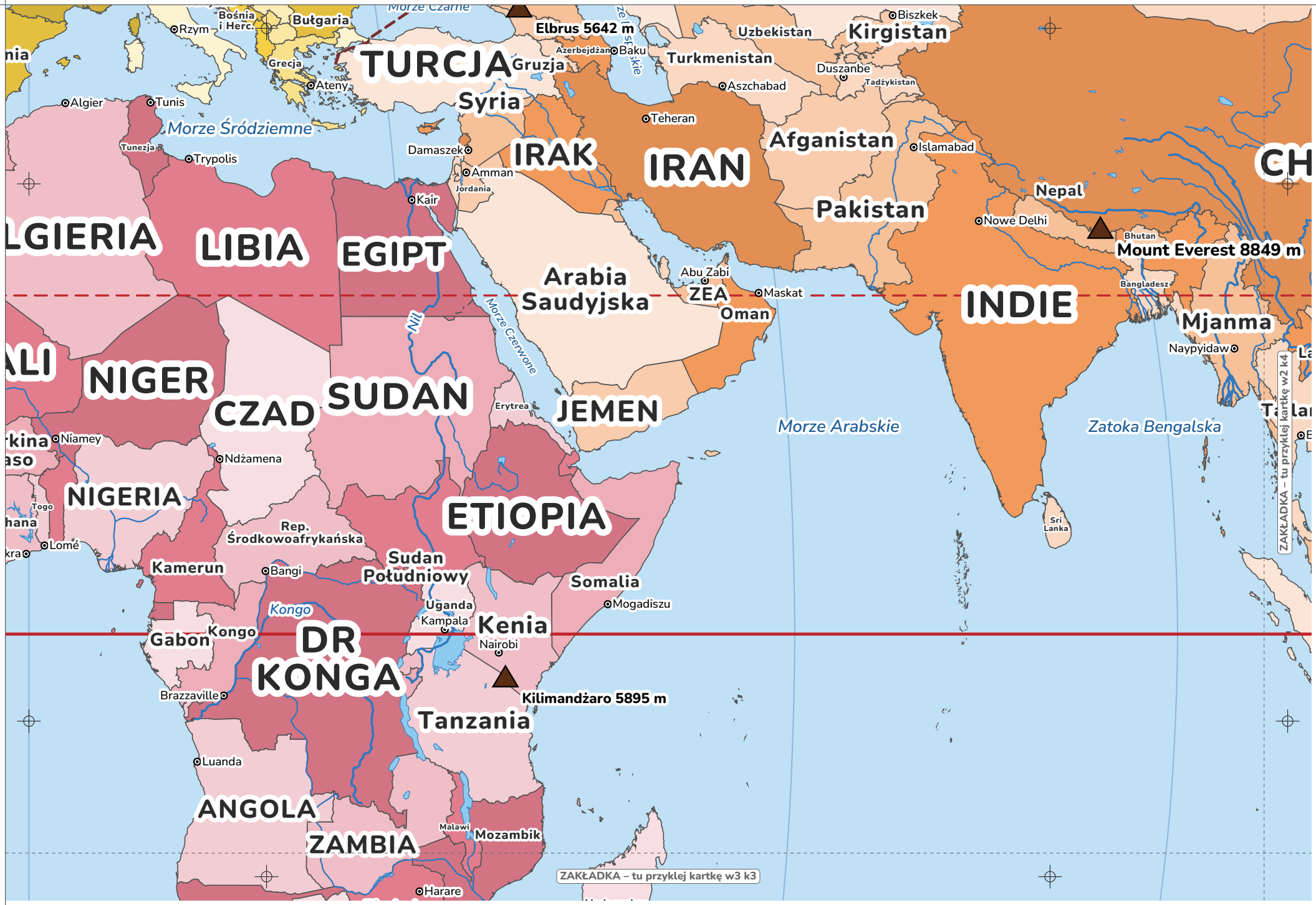

✂ odetnij lewy margines po linii

✂ odetnij górny margines po linii

✂ odetnij lewy margines po linii

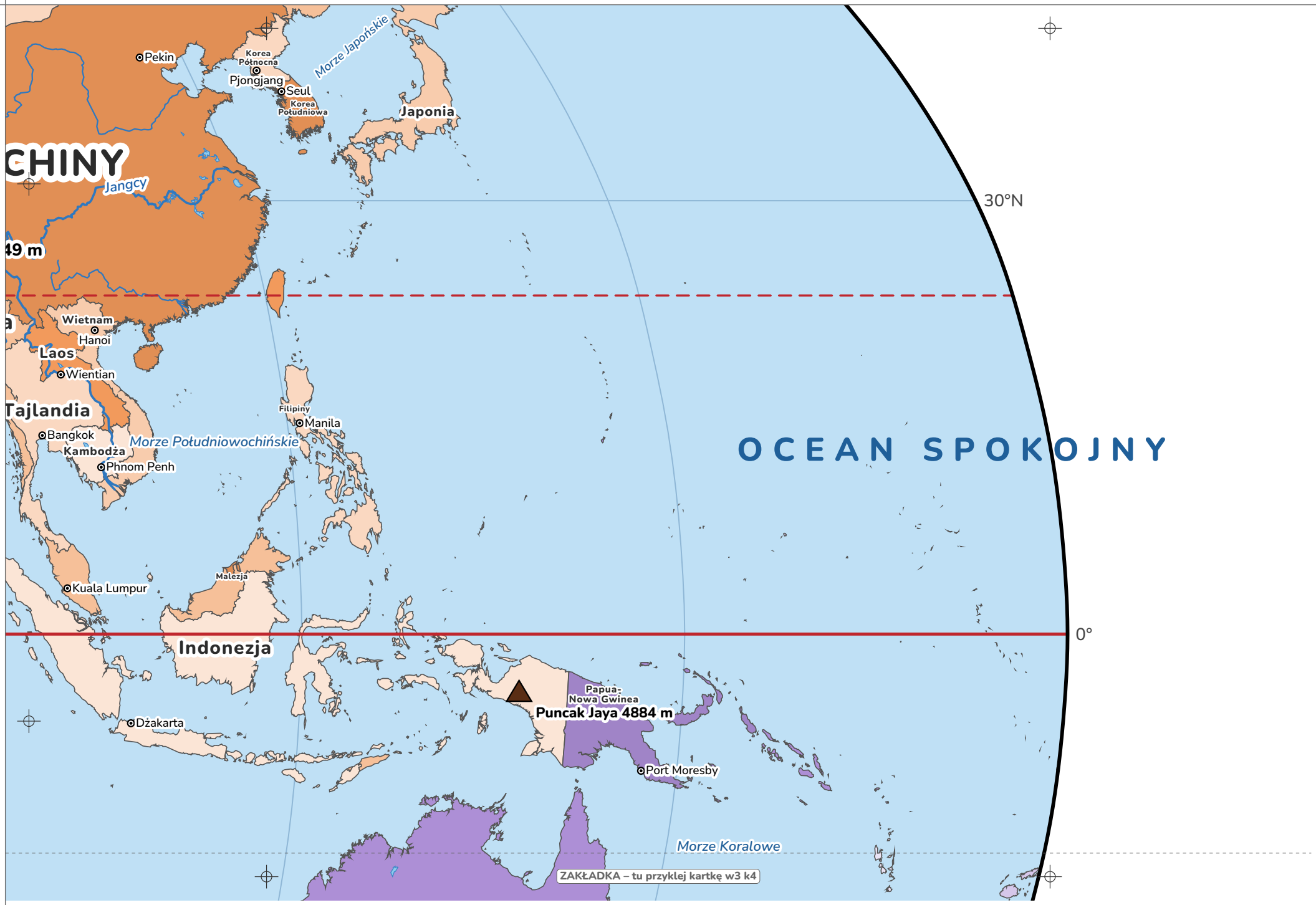

✂ odetnij górny margines po linii

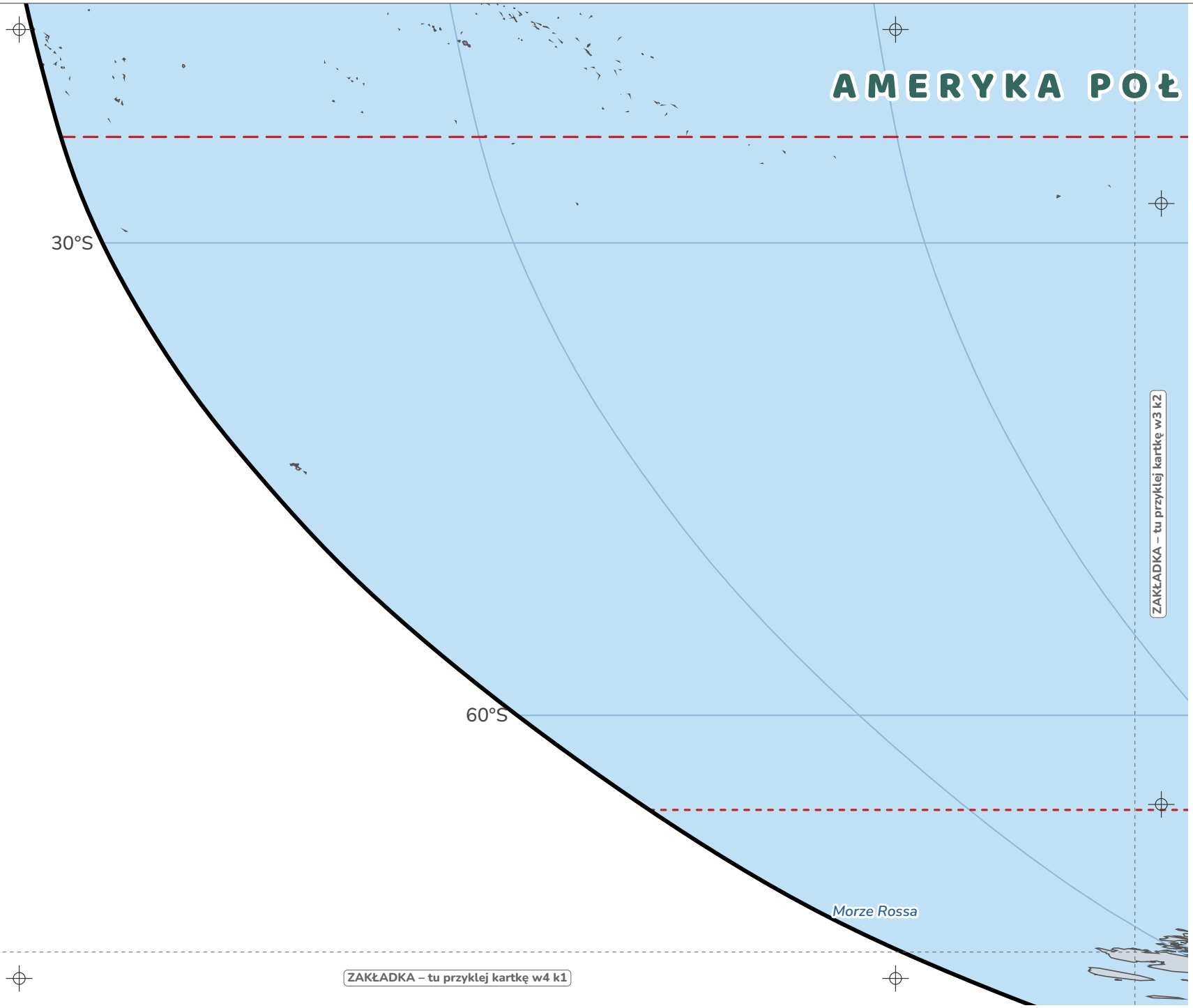

odetnij górny margines po linii

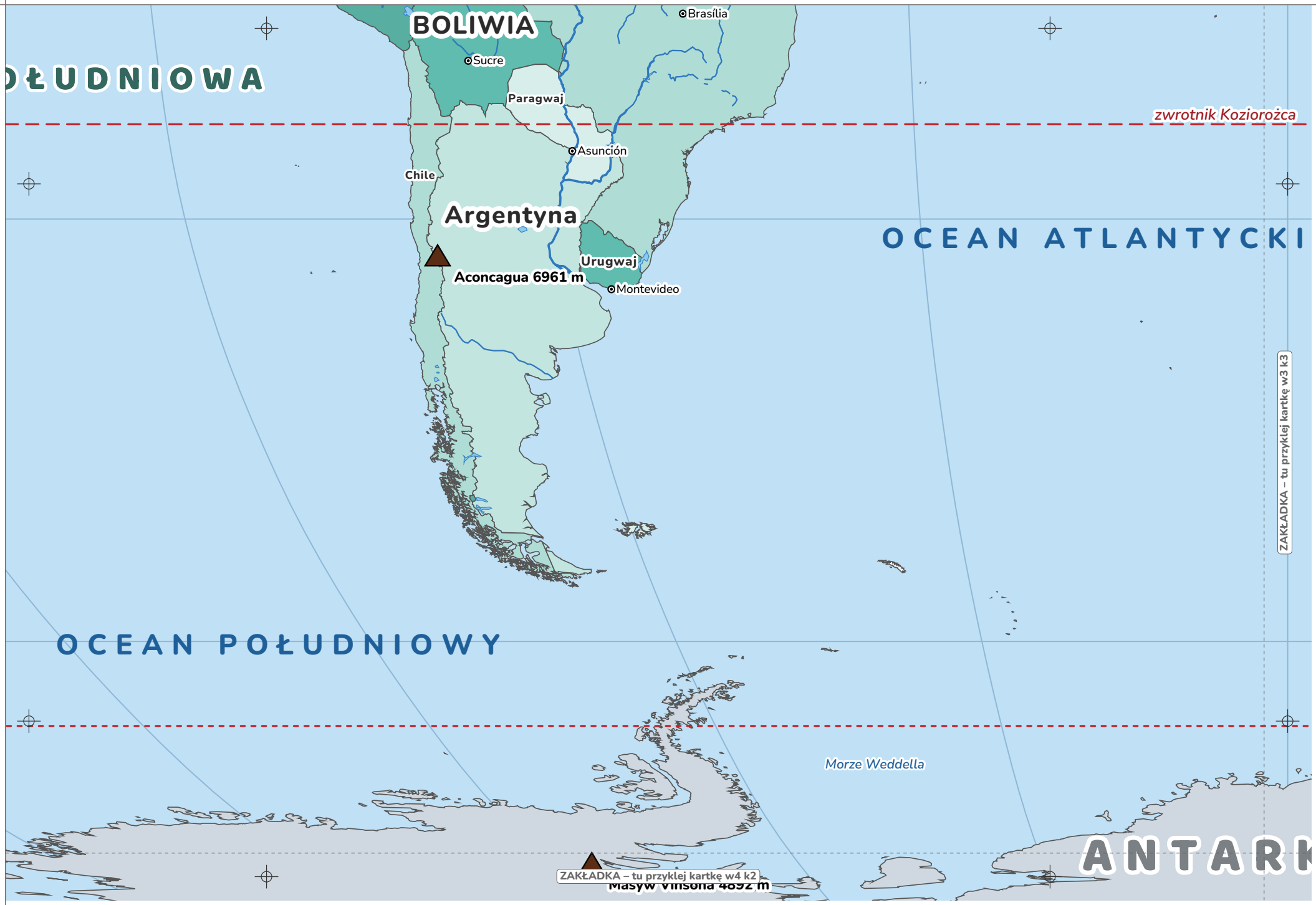

odetnij lewy margines po linii

✂ odetnij górny margines po linii

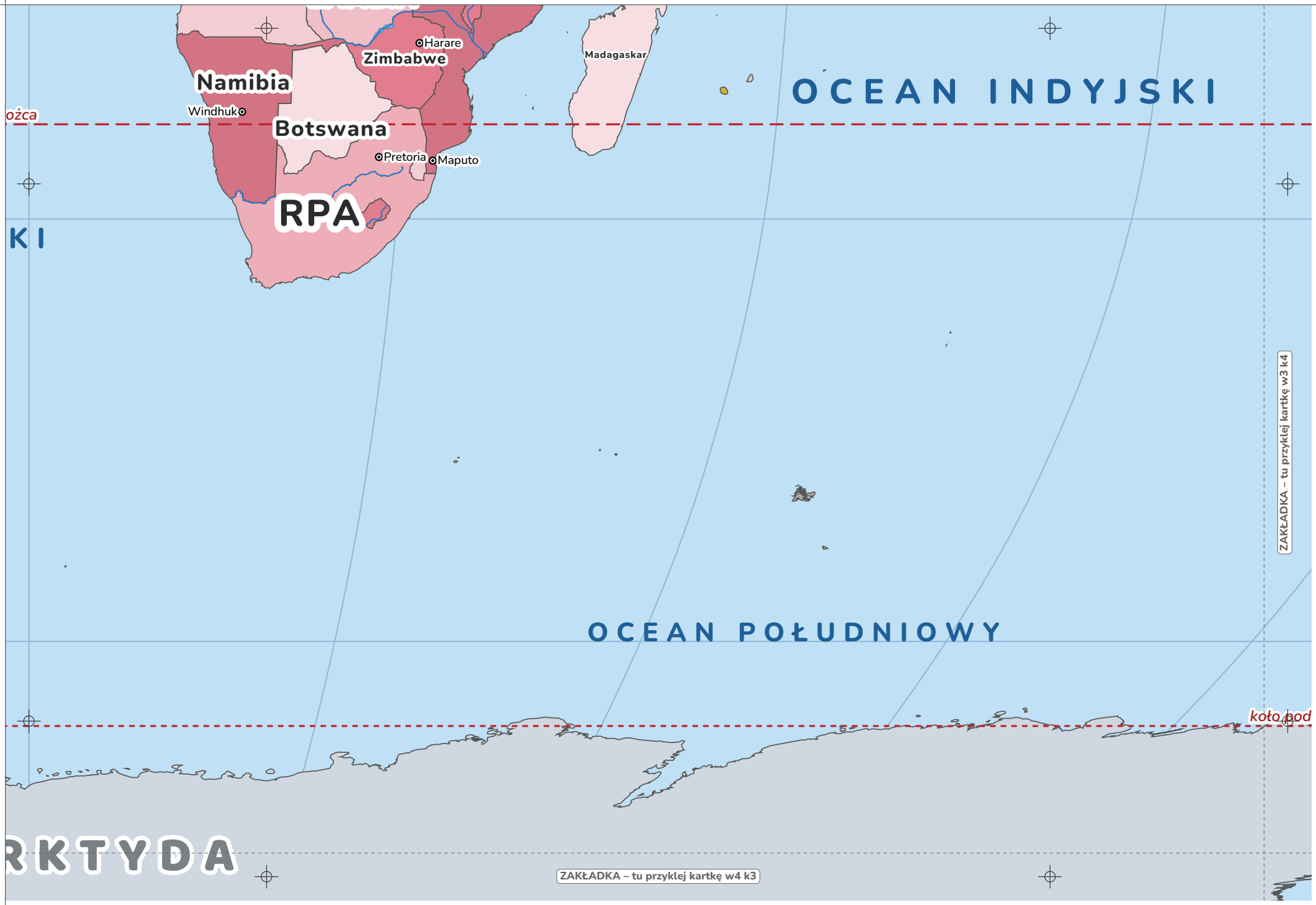

✂ odetnij lewy margines po linii

✂ odetnij górny margines po linii

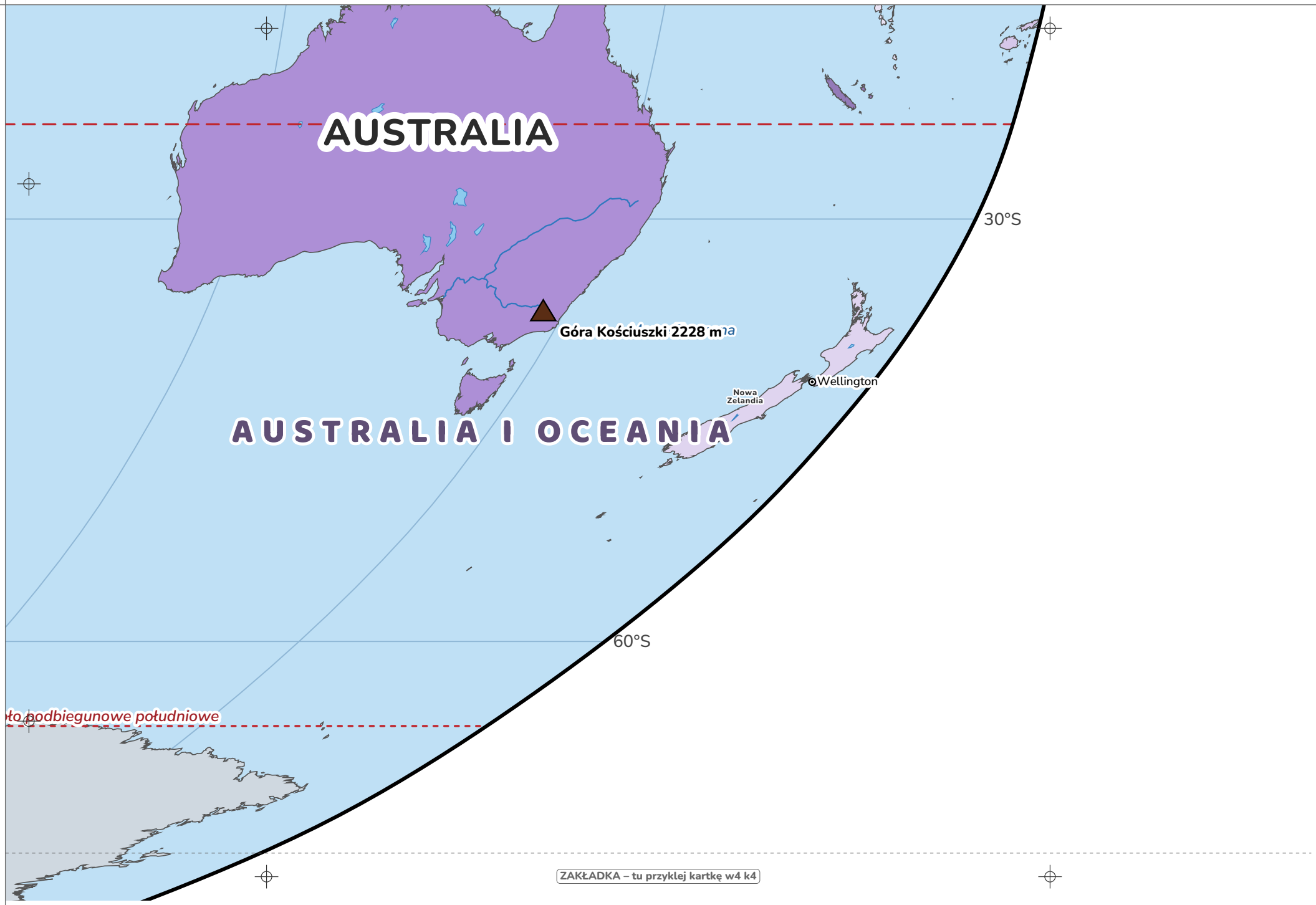

✂ odetnij lewy margines po linii

ZAKŁADKA – tu przyklej kartkę w4 k4

✂ odetnij górny margines po linii

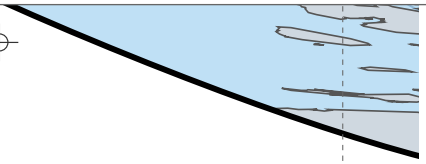

Kontynenty

Azja	44,6 mln km²
Afryka	30,3 mln km²
Ameryka Północna	24,2 mln km²
Ameryka Południowa	17,8 mln km²
Antarktyda	13,2 mln km²
Europa	10,5 mln km²
Australia i Oceania	8,5 mln km²

Polska jest zaznaczona na czerwono.

ZAKŁADKA – tu przyklej kartkę w4 k2

odetnij górny margines po linii



Oceany

m²	**Ocean Spokojny (Pacyfik)**	168,7 mln km²
m²	**Ocean Atlantycki**	85,1 mln km²
m²	**Ocean Indyjski**	70,6 mln km²
m²	**Ocean Południowy**	22,0 mln km²
m²	**Ocean Arktyczny**	15,6 mln km²
m²	*Oceany i morza zajmują ok. 71% powierzchni Ziemi.*	
m²		

Z
P
L
N
N
N
N
N

odetnij lewy margines po linii

ZAKŁADKA – tu przyklej kartkę w4 k3

✂ odetnij górny margines po linii

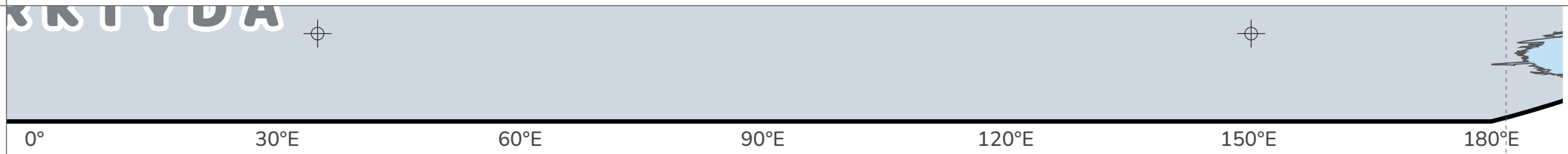

✂ odetnij lewy margines po linii

Ziemia w liczbach

Powierzchnia	ok. 510 mln km²
Ludność	ok. 8,2 mld ludzi
Największe państwo	Rosja (17,1 mln km²)
Najludniejsze państwo	Indie (ok. 1,46 mld)
Najwyższa góra	Mount Everest, 8849 m
Najgłębsze miejsce	Rów Mariański, ok. 10 935 m
Najdłuższa rzeka	Nil, ok. 6650 km

Najw

Mou
Acon
De
Kil
Elb
Ma
Pu

* *Elbru*

ZAKŁADKA – tu przyklej kartkę w4 k4

Główkownia · glowkowniadruk.pl

✂ odetnij górny margines po linii

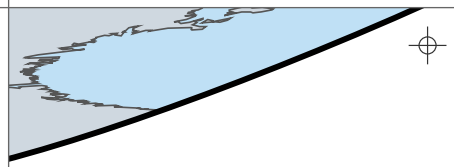

E

✂ odetnij lewy margines po linii

ajwyższe szczyty kontynentów

ount Everest	8849 m *Azja*
concagua	6961 m *Ameryka Pd.*
enali	6190 m *Ameryka Pn.*
limandżaro	5895 m *Afryka*
brus	5642 m *Kaukaz**
asyw Vinsona	4892 m *Antarktyda*
uncak Jaya	4884 m *Oceania*

lbrus często uznaje się za najwyższy szczyt Europy.

k.pl · Mapa: Natural Earth (odwzorowanie Robinsona) · dane: ONZ, CIA World Factbook, ZPE