Mapa świata

Plakat A0 (16 kartek A4) · wersja do kolorowania

16 kartek A4 (poziomo): 4 kolumn × 4 wierszy · po sklejeniu ok. 103.2 × 73.0 cm

1. Wydrukuj strony 2–17 na A4 poziomo, skala 100% (wyłącz „dopasuj do strony”).
2. Sprawdź odcinek kontrolny poniżej linijką – ma mieć dokładnie 50 mm.
3. Rozłóż kartki według mapki: numer kartki = „wiersz, kolumna” (napis u góry kartki).
4. Na kartkach z kolumny 2 i dalszych odetnij LEWY biały margines po ciągłej linii.
5. Na kartkach z wiersza 2 i dalszych odetnij GÓRNY biały margines po ciągłej linii.
6. Połóż kartkę na ZAKŁADCE sąsiada (pas 1 cm z tym samym obrazem, aż do linii przerywanej).
7. Dopasuj krzyżyki w kółkach i rysunek, sklej klejem w sztyfcie albo taśmą od tyłu.
8. Najpierw sklej każdy wiersz, potem wiersze ze sobą (od góry do dołu).
9. Na koniec obetnij białe marginesy dookoła całego plakatu.

odcinek kontrolny 50 mm

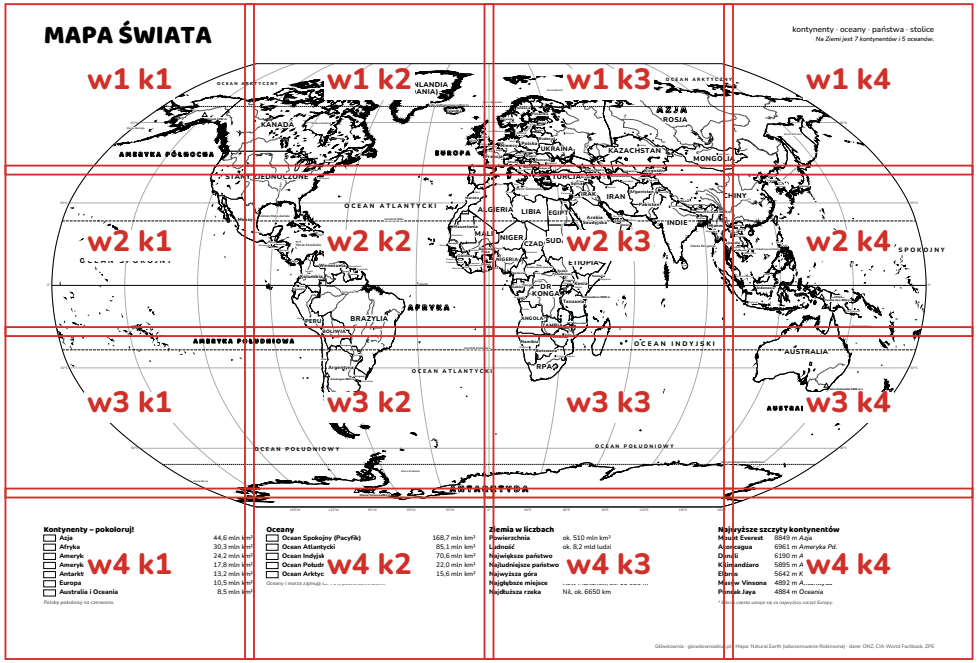

Mapka ułożenia (w = wiersz, k = kolumna). Tej strony nie wklejaj do plakatu.

MAPA ŚWIATA

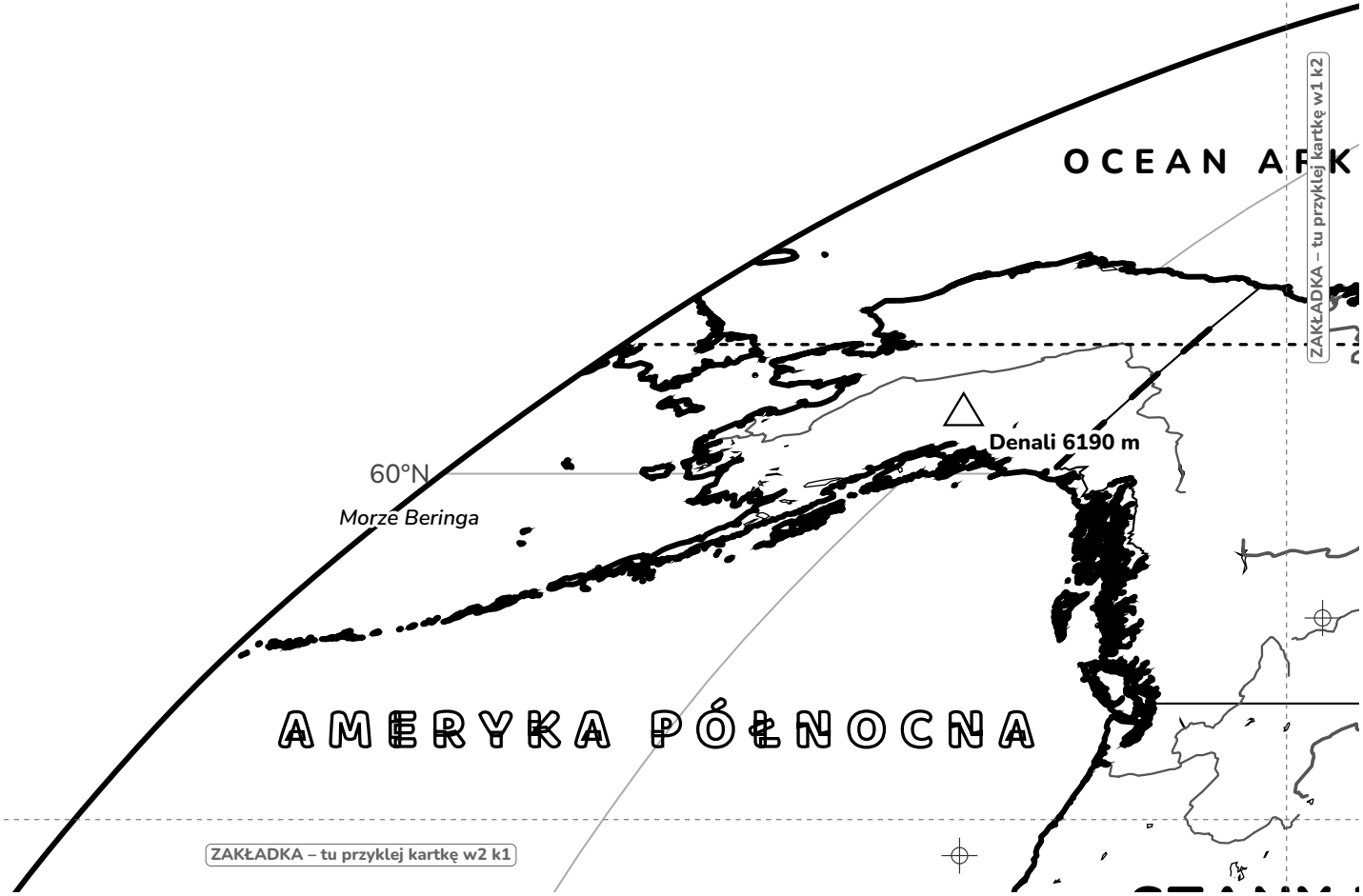
OCEAN AR
ZAKŁADKA – tu przyklej kartkę w1 k2
Denali 6190 m
60°N
Morze Beringa
AMERYKA PÓŁNOCNA
ZAKŁADKA – tu przyklej kartkę w2 k1

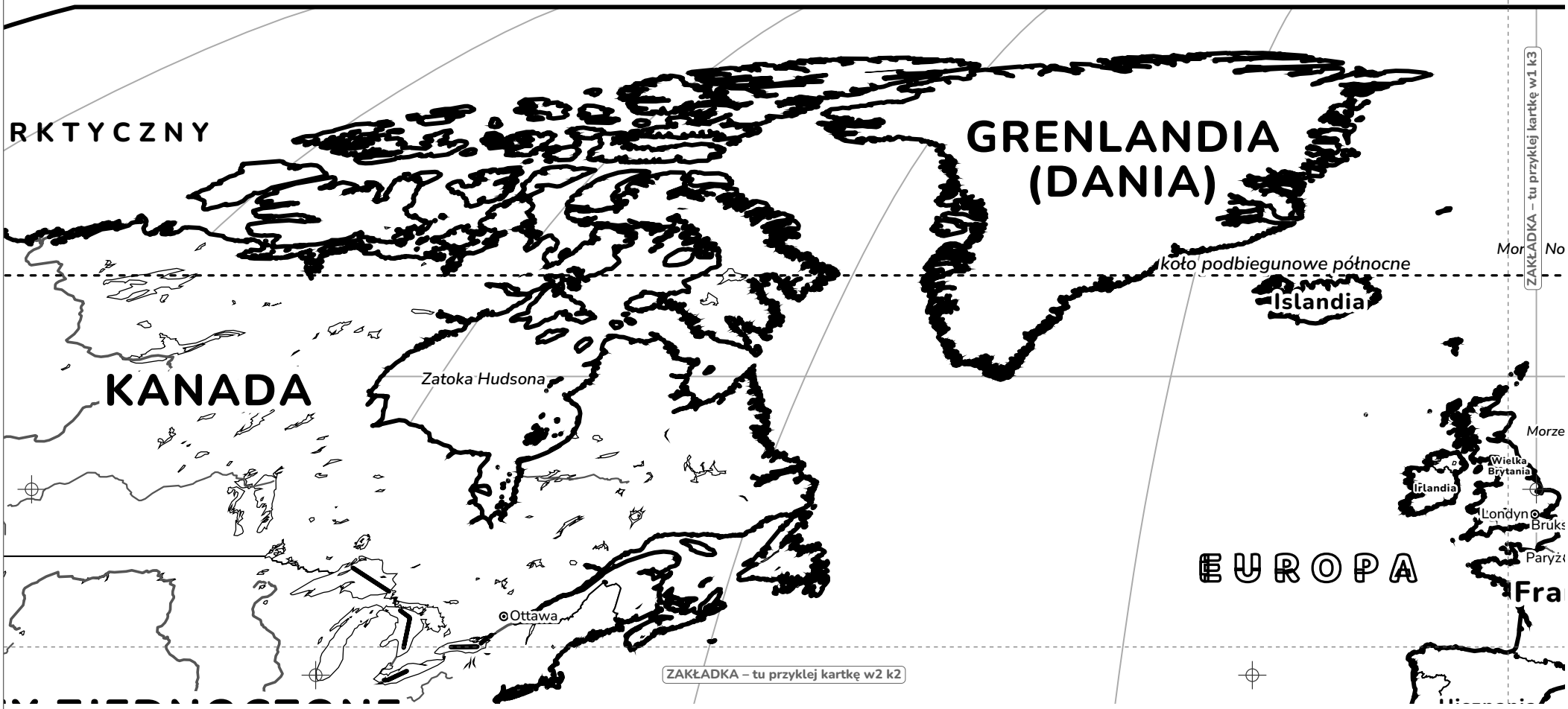

odetnij lewy margines po linii



odetnij lewy margines po linii

kontynenty · oceany · państwa · stolice

Na Ziemi jest 7 kontynentów i 5 oceanów.

odetnij lewy margines po linii

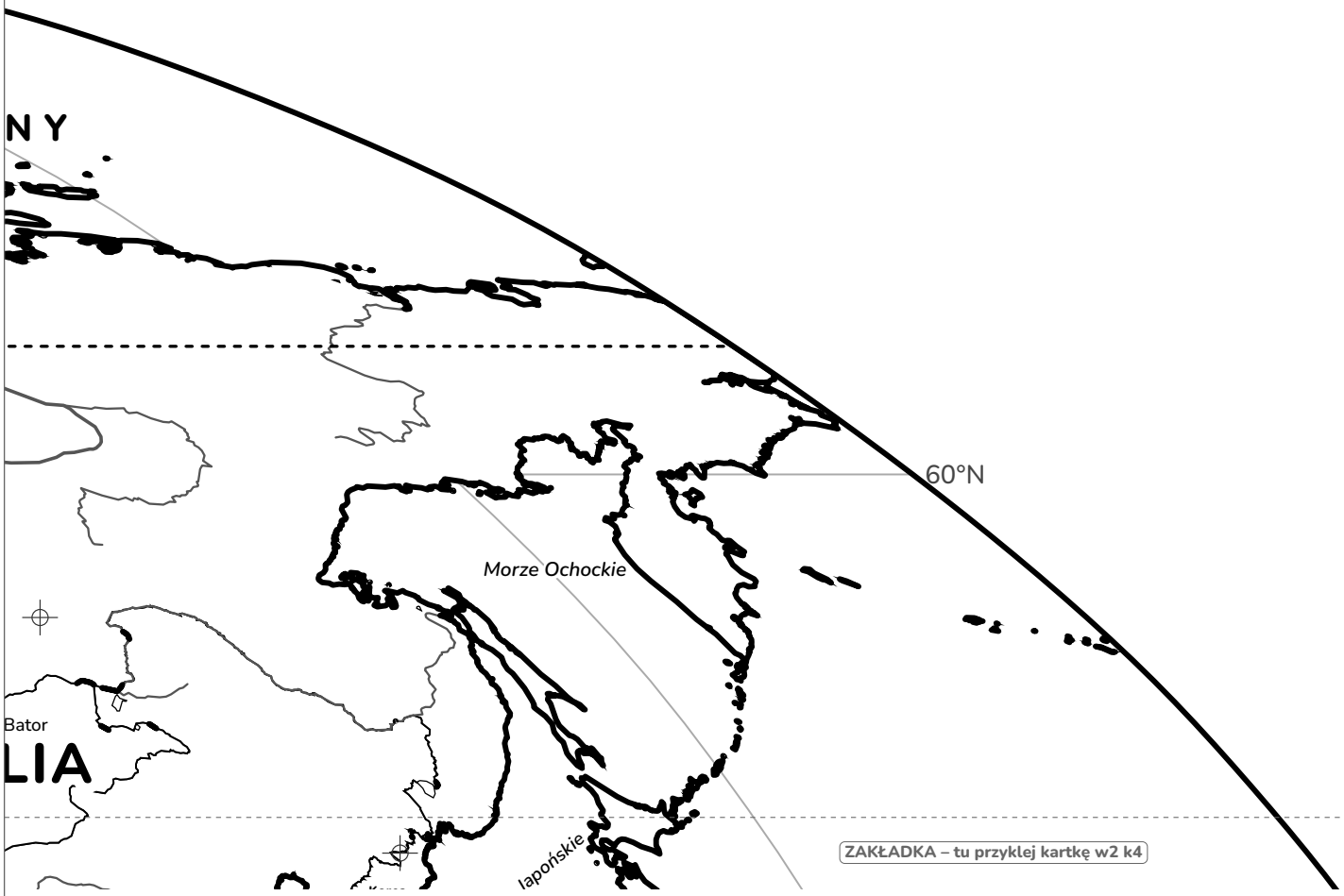

✂ odetnij górny margines po linii

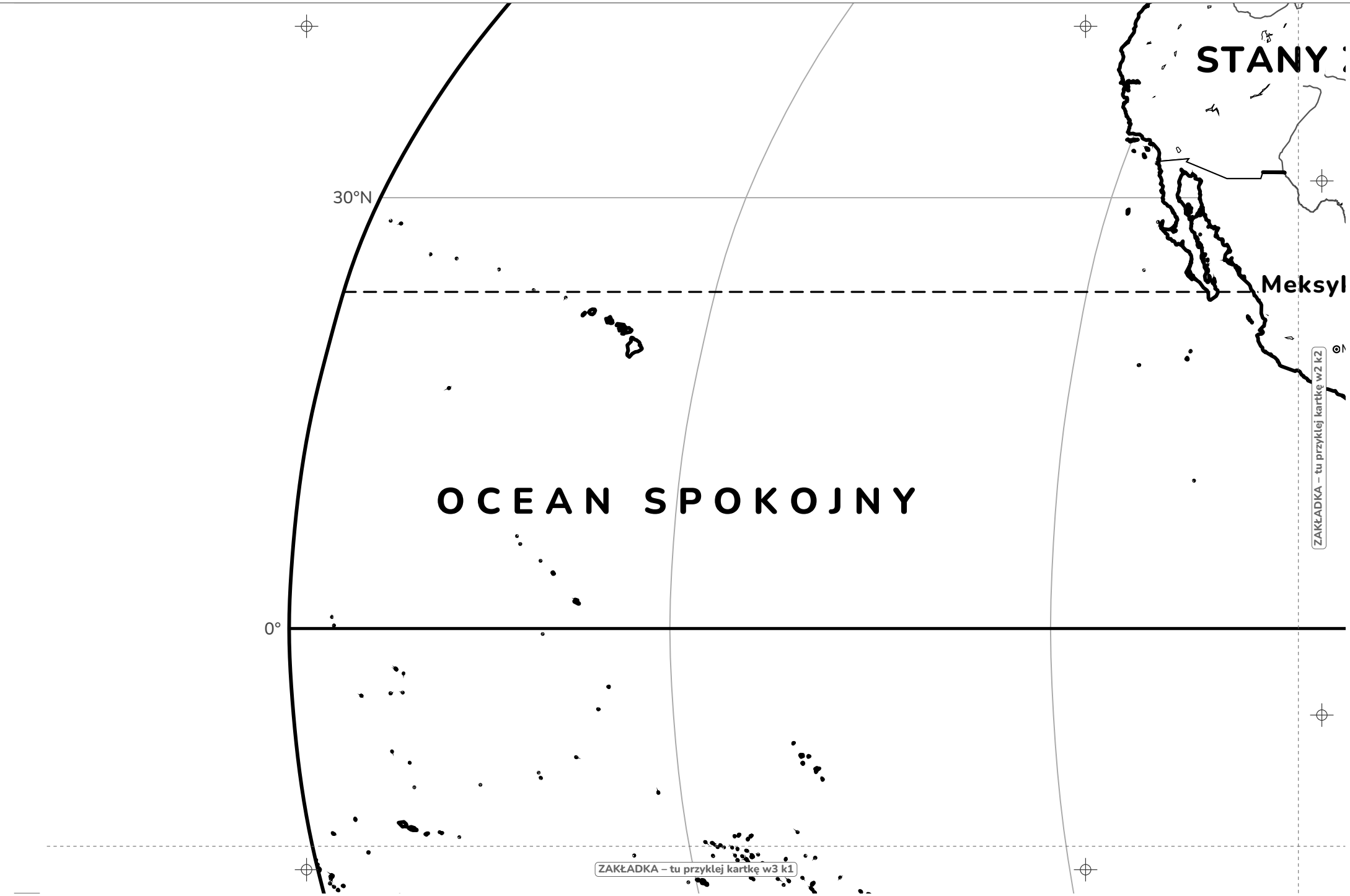

✂ odetnij górny margines po linii

✂ odetnij lewy margines po linii



✂ odetnij górny margines po linii



✂ odetnij lewy margines po linii

✂ odetnij górny margines po linii

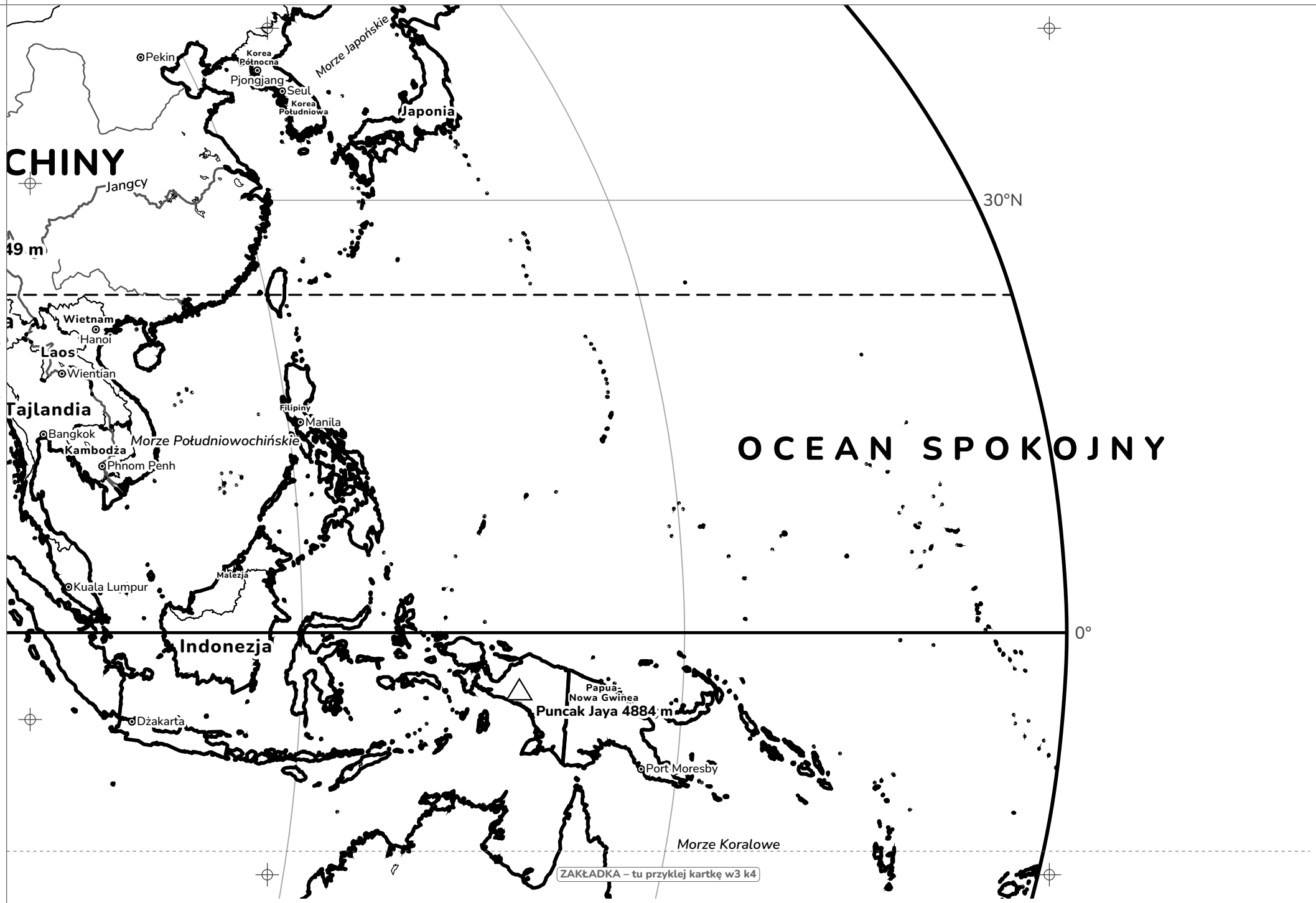

✂ odetnij lewy margines po linii

✂ odetnij górny margines po linii

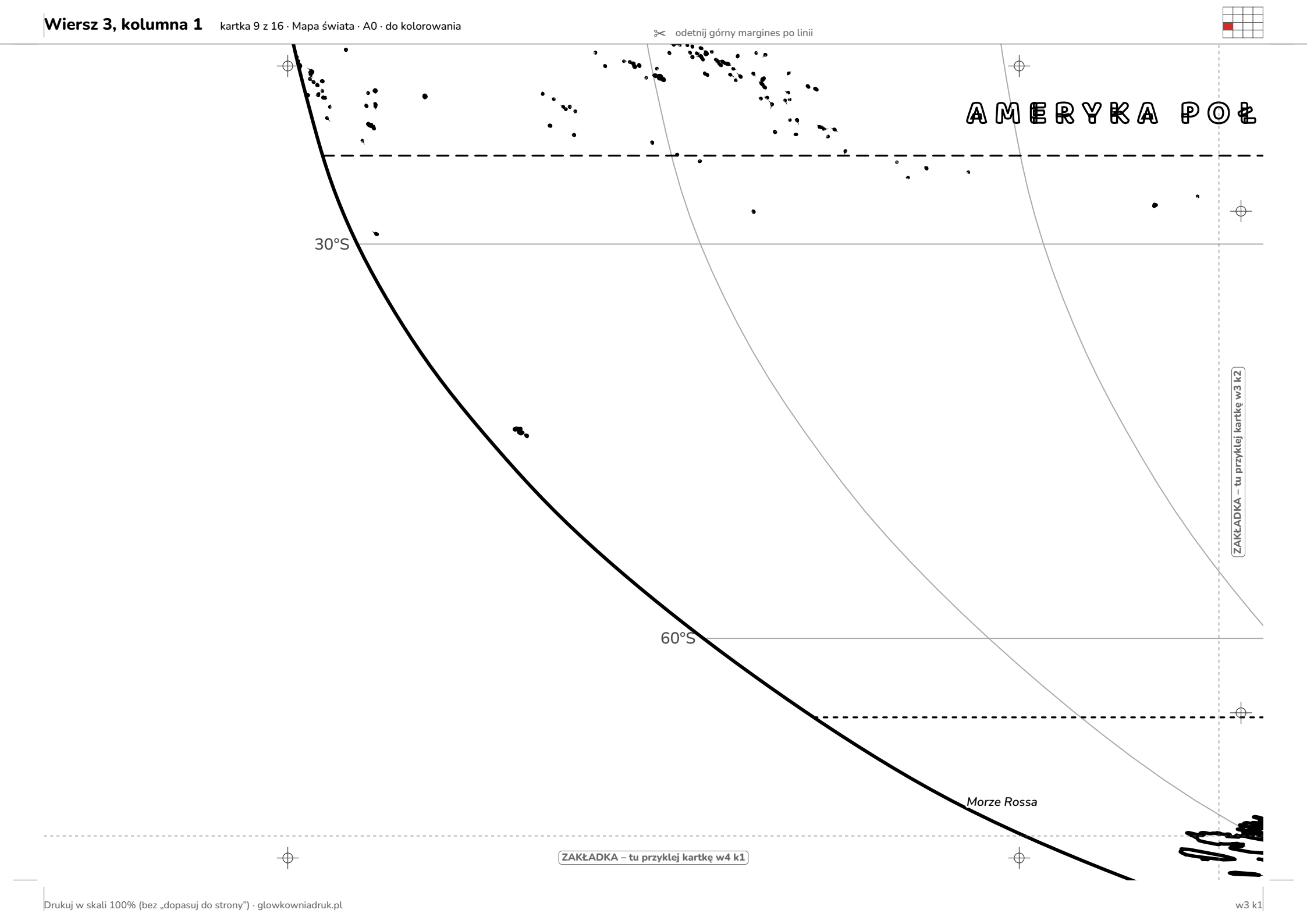

odetnij górny margines po linii

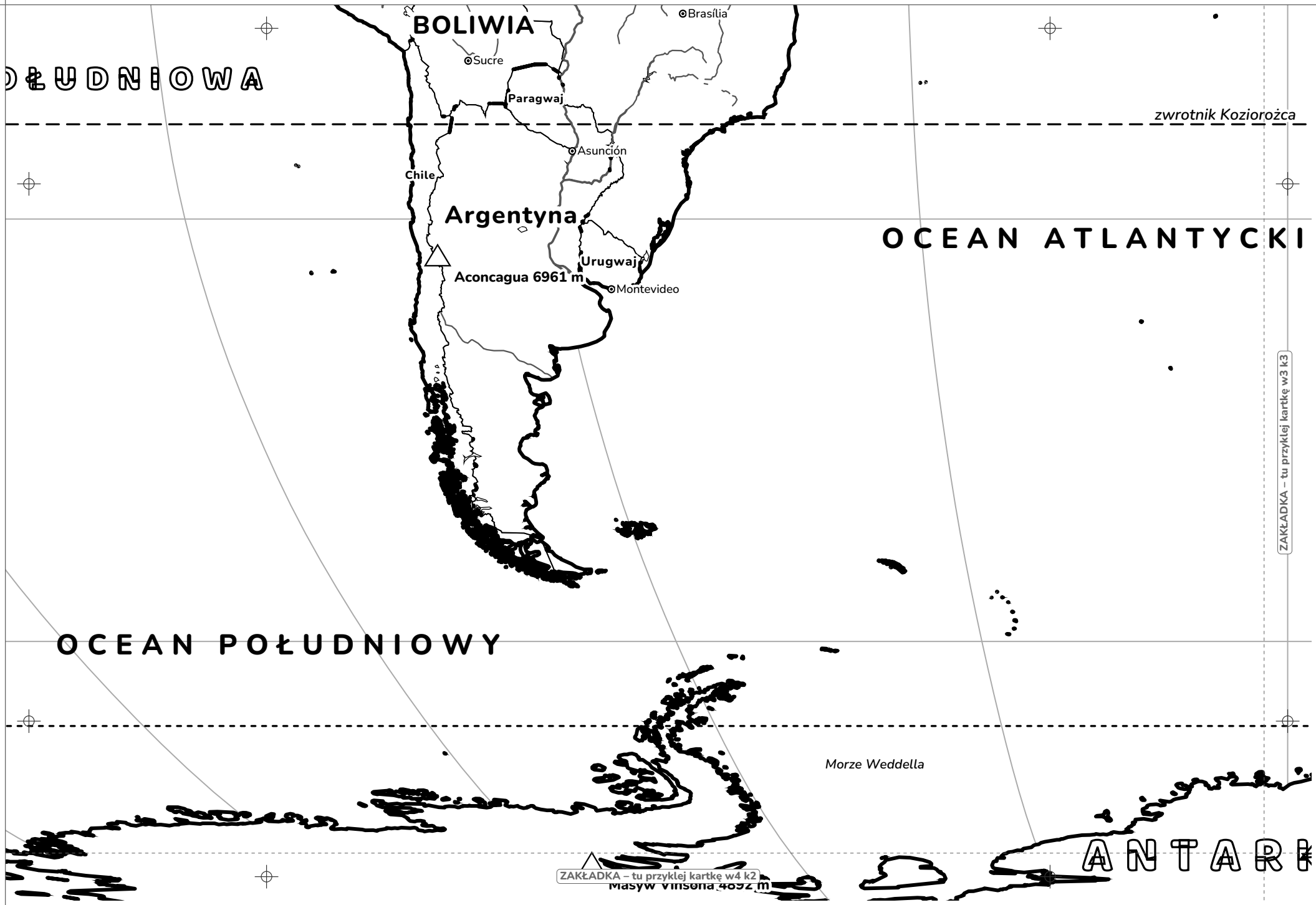

odetnij lewy margines po linii

ZAKŁADKA – tu przyklej kartkę w3 k3

odetnij górny margines po linii

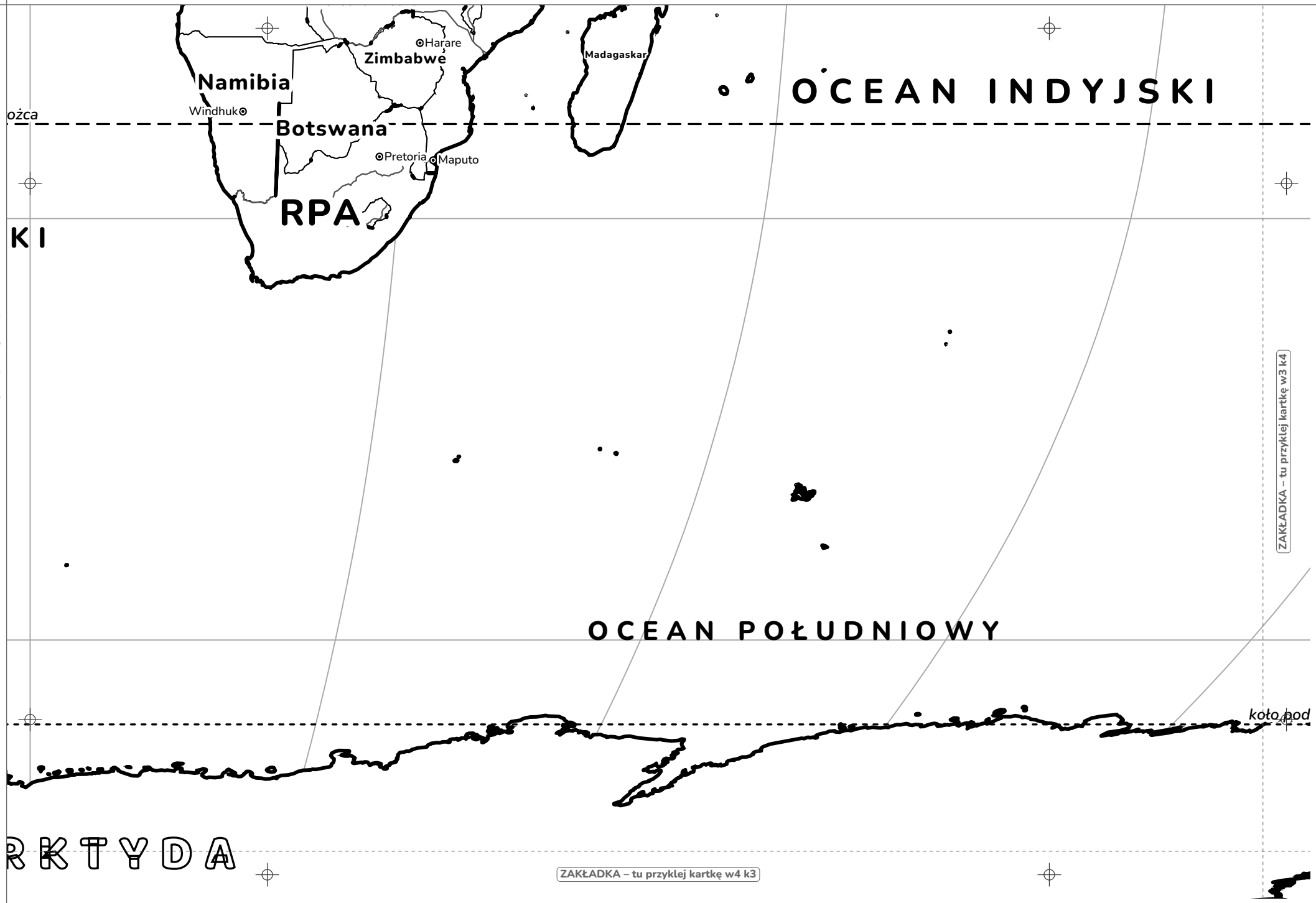

odetnij lewy margines po linii

✂ odetnij górny margines po linii

✂ odetnij lewy margines po linii

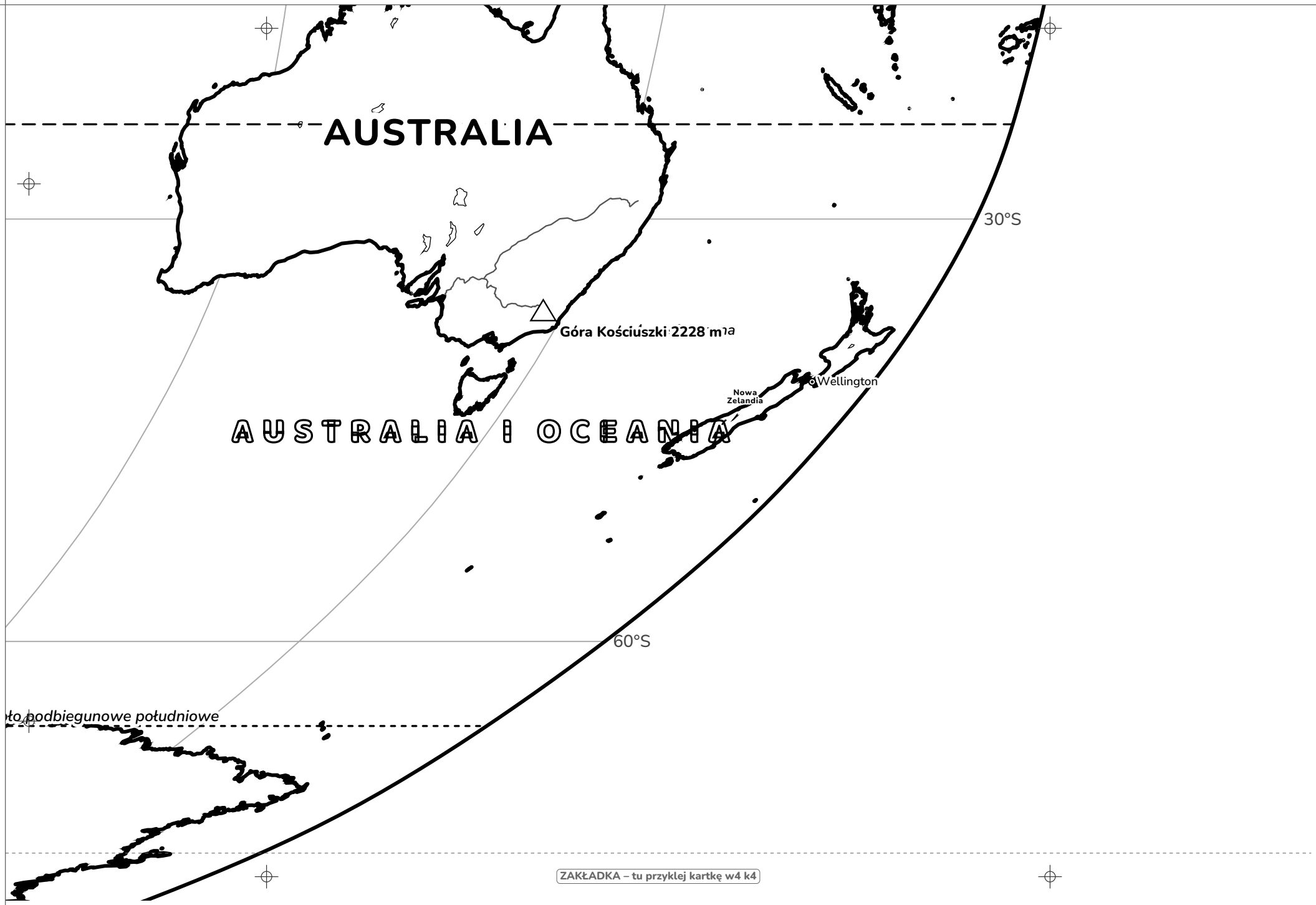

ZAKŁADKA – tu przyklej kartkę w4 k4

✂ odetnij górny margines po linii

Kontynenty – pokoloruj!

☐	**Azja**	44,6 mln km²
☐	**Afryka**	30,3 mln km²
☐	**Ameryka Północna**	24,2 mln km²
☐	**Ameryka Południowa**	17,8 mln km²
☐	**Antarktyda**	13,2 mln km²
☐	**Europa**	10,5 mln km²
☐	**Australia i Oceania**	8,5 mln km²

Polskę pokoloruj na czerwono.

ZAKŁADKA – tu przyklej kartkę w4 k2

✂ odetnij górny margines po linii

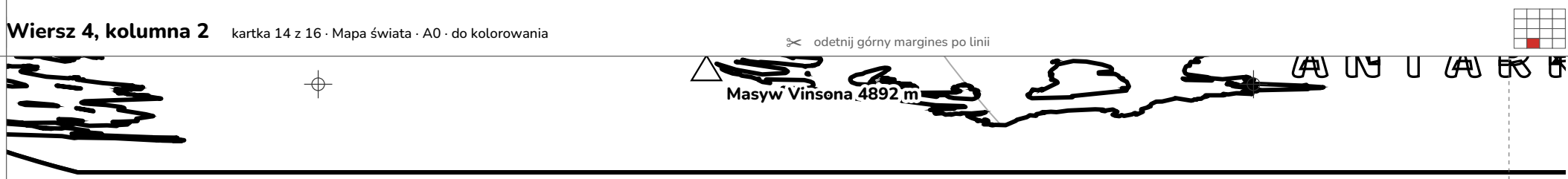

150°W 120°W 90°W 60°W 30°W 0°

Oceany

m²	☐ **Ocean Spokojny (Pacyfik)**	168,7 mln km²
m²	☐ **Ocean Atlantycki**	85,1 mln km²
m²	☐ **Ocean Indyjski**	70,6 mln km²
m²	☐ **Ocean Południowy**	22,0 mln km²
m²	☐ **Ocean Arktyczny**	15,6 mln km²
m²	*Oceany i morza zajmują ok. 71% powierzchni Ziemi.*	
m²		

Z
P
L
N
N
N
N
N

✂ odetnij lewy margines po linii

ZAKŁADKA – tu przyklej kartkę w4 k3

odetnij górny margines po linii

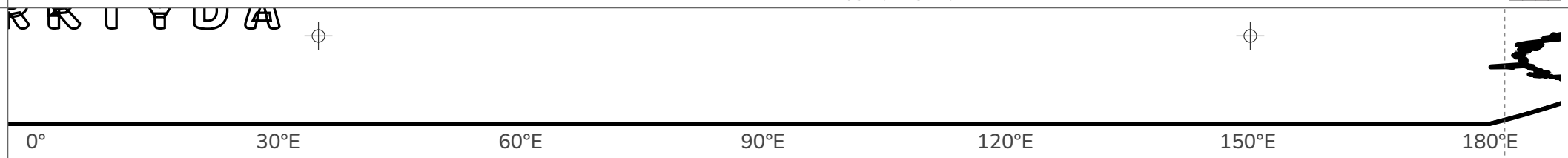

Ziemia w liczbach

Powierzchnia	ok. 510 mln km²
Ludność	ok. 8,2 mld ludzi
Największe państwo	Rosja (17,1 mln km²)
Najludniejsze państwo	Indie (ok. 1,46 mld)
Najwyższa góra	Mount Everest, 8849 m
Najgłębsze miejsce	Rów Mariański, ok. 10 935 m
Najdłuższa rzeka	Nil, ok. 6650 km

Najw
Mou
Acon
De
Kil
Elb
Ma
Pu

** Elbru*

odetnij lewy margines po linii

ZAKŁADKA – tu przyklej kartkę w4 k4

Drukuj w skali 100% (bez „dopasuj do strony”) · glowkowniadruk.pl

✂ odetnij górny margines po linii

E

ajwyższe szczyty kontynentów

ount Everest	8849 m *Azja*
concagua	6961 m *Ameryka Pd.*
enali	6190 m *Ameryka Pn.*
limandżaro	5895 m *Afryka*
.brus	5642 m *Kaukaz**
asyw Vinsona	4892 m *Antarktyda*
uncak Jaya	4884 m *Oceania*

'lbrus często uznaje się za najwyższy szczyt Europy.

✂ odetnij lewy margines po linii

k.pl · Mapa: Natural Earth (odwzorowanie Robinsona) · dane: ONZ, CIA World Factbook, ZPE