Mapa świata

Plakat A1 (8 kartek A4) · wersja kolorowa

8 kartek A4 (pionowo): 4 kolumn × 2 wierszy · po sklejeniu ok. 73.0 × 51.6 cm

1. Wydrukuj strony 2–9 na A4 pionowo, skala 100% (wyłącz „dopasuj do strony”).
2. Sprawdź odcinek kontrolny poniżej linijką – ma mieć dokładnie 50 mm.
3. Rozłóż kartki według mapki: numer kartki = „wiersz, kolumna” (napis u góry kartki).
4. Na kartkach z kolumny 2 i dalszych odetnij LEWY biały margines po ciągłej linii.
5. Na kartkach z wiersza 2 i dalszych odetnij GÓRNY biały margines po ciągłej linii.
6. Połóż kartkę na ZAKŁADCE sąsiada (pas 1 cm z tym samym obrazem, aż do linii przerywanej).
7. Dopasuj krzyżyki w kółkach i rysunek, sklej klejem w sztyfcie albo taśmą od tyłu.
8. Najpierw sklej każdy wiersz, potem wiersze ze sobą (od góry do dołu).
9. Na koniec obetnij białe marginesy dookoła całego plakatu.

odcinek kontrolny 50 mm

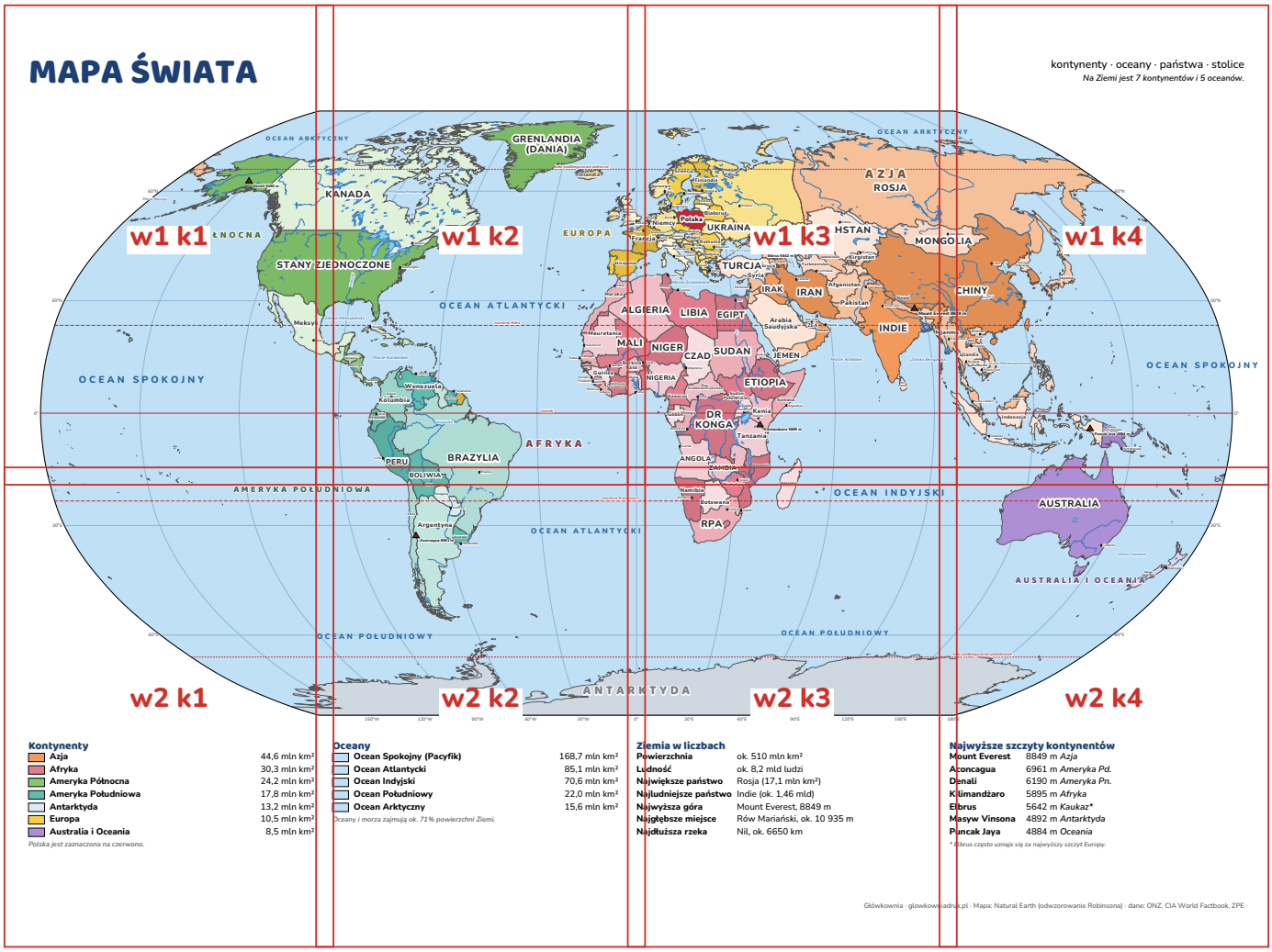

MAPA ŚWIATA


OCEAN ARKTYC
Denali 6190 m
60°N
Morze Beringa
AMERYKA PÓŁNOCNA
STANY ZE
ZAKŁADKA – tu przyklej kartkę w1 k2
30°N
Meksyk
Meksyk
OCEAN SPOKOJNY
0°
ZAKŁADKA – tu przyklej kartkę w2 k1



odetnij lewy margines po linii

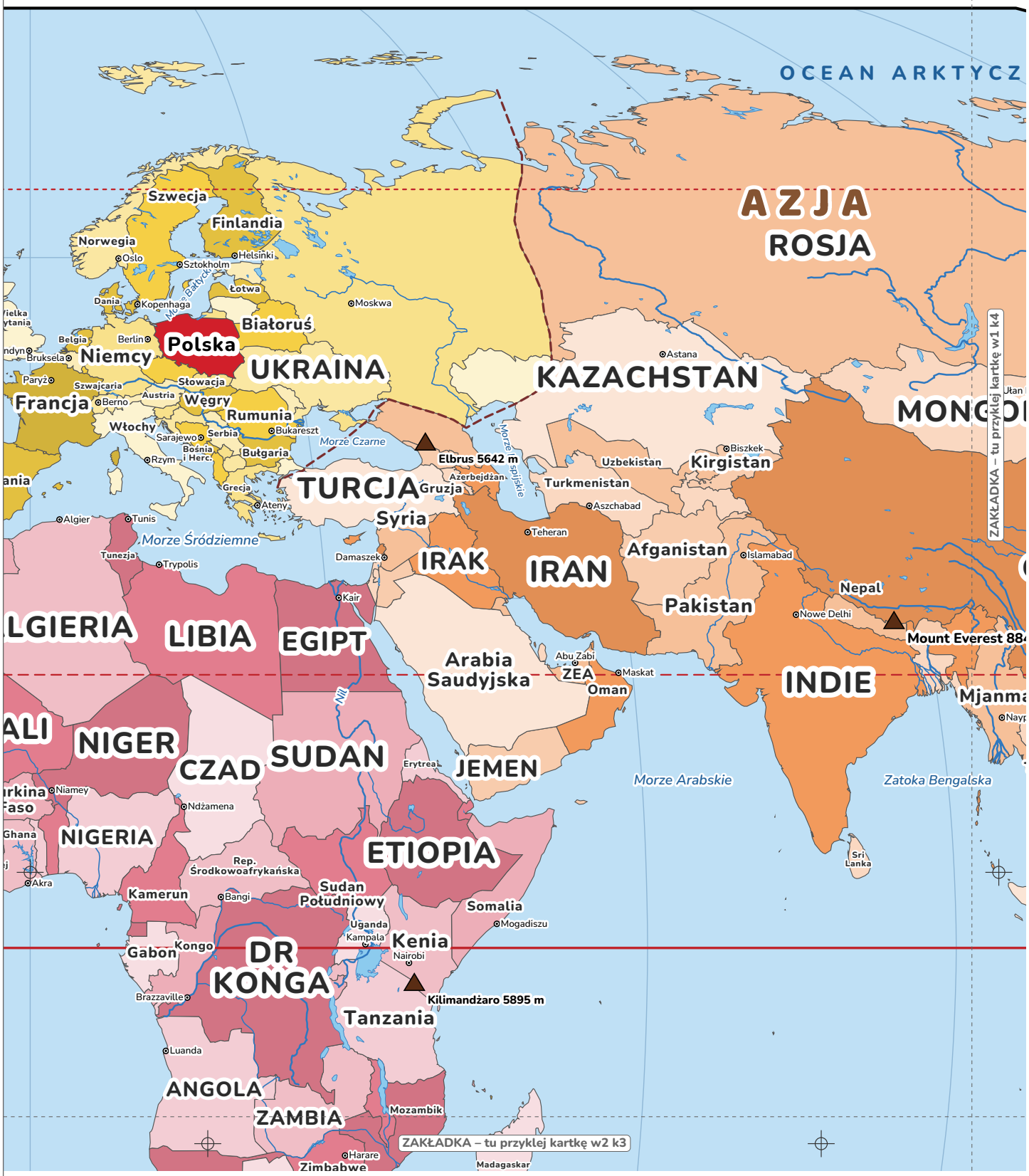

odetnij lewy margines po linii

kontynenty · oceany · państwa · stolice

Na Ziemi jest 7 kontynentów i 5 oceanów.

odetnij lewy margines po linii



✂ odetnij górny margines po linii

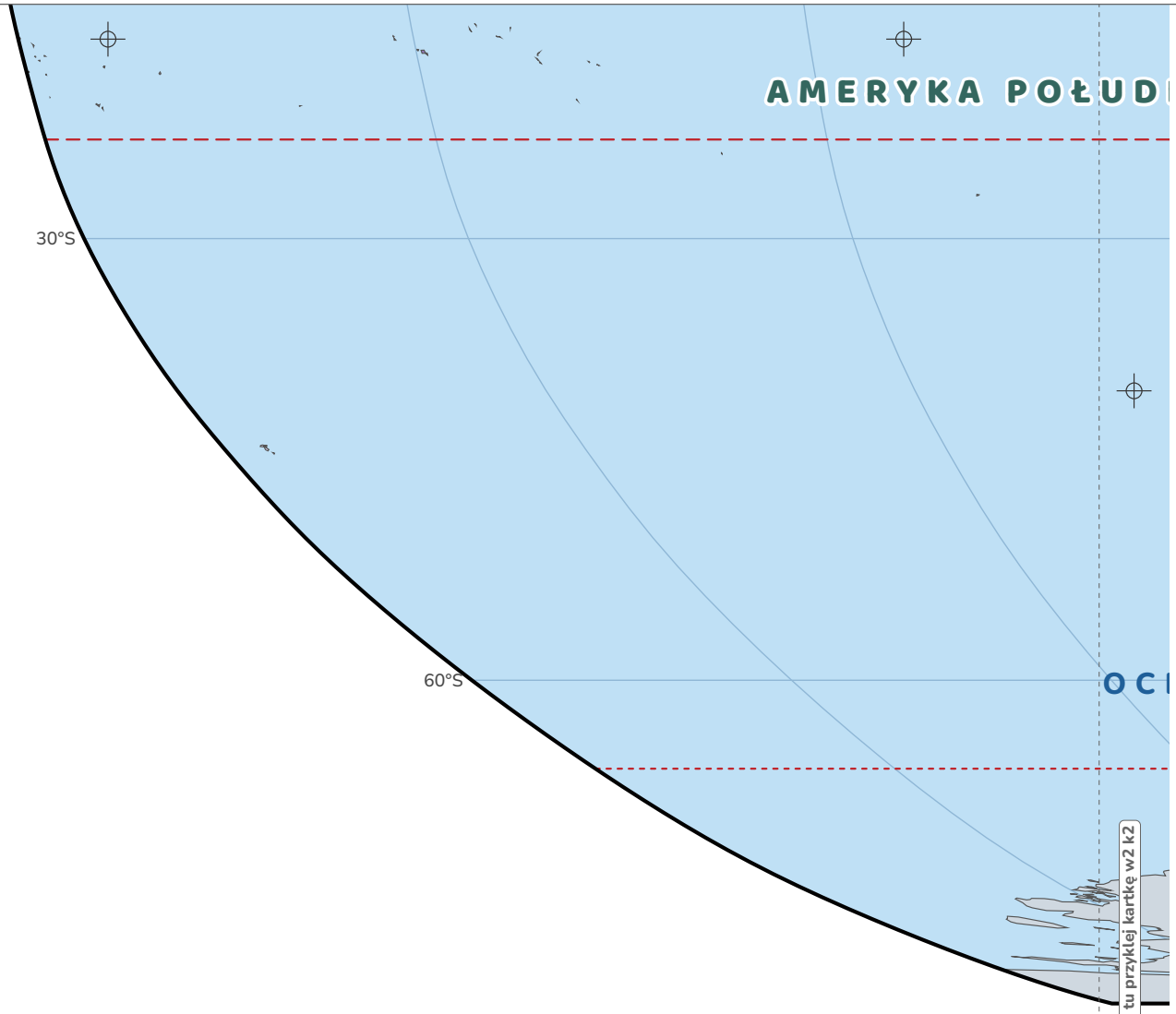

Kontynenty

Azja	44,6 mln km²
Afryka	30,3 mln km²
Ameryka Północna	24,2 mln km²
Ameryka Południowa	17,8 mln km²
Antarktyda	13,2 mln km²
Europa	10,5 mln km²
Australia i Oceania	8,5 mln km²

Polska jest zaznaczona na czerwono.

✂ odetnij górny margines po linii



odetnij lewy margines po linii ✂

ZAKŁADKA – tu przyklej kartkę w2 k3

Oceany

Ocean Spokojny (Pacyfik)	168,7 mln km²
Ocean Atlantycki	85,1 mln km²
Ocean Indyjski	70,6 mln km²
Ocean Południowy	22,0 mln km²
Ocean Arktyczny	15,6 mln km²

Oceany i morza zajmują ok. 71% powierzchni Ziemi.

Zi

Po
Lu
Na
Na
Na
Na
Na

✂ odetnij górny margines po linii

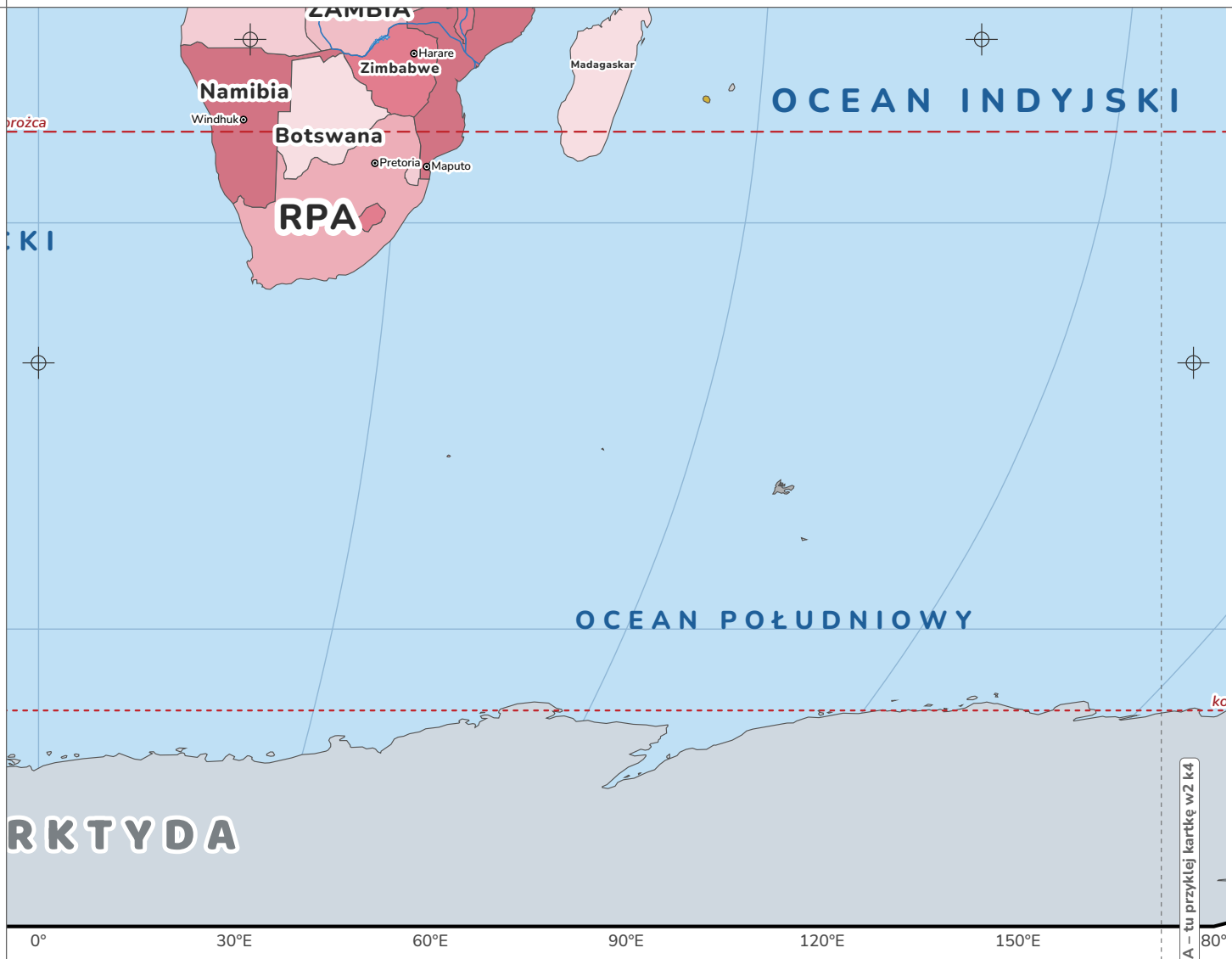

✂ odetnij lewy margines po linii

ZAKŁADKA – tu przyklej kartkę w2 k4

Ziemia w liczbach

Powierzchnia	ok. 510 mln km²
Ludność	ok. 8,2 mld ludzi
Największe państwo	Rosja (17,1 mln km²)
Najludniejsze państwo	Indie (ok. 1,46 mld)
Najwyższa góra	Mount Everest, 8849 m
Najgłębsze miejsce	Rów Mariański, ok. 10 935 m
Najdłuższa rzeka	Nil, ok. 6650 km

Główkownia · glowkowniadru

✂ odetnij górny margines po linii

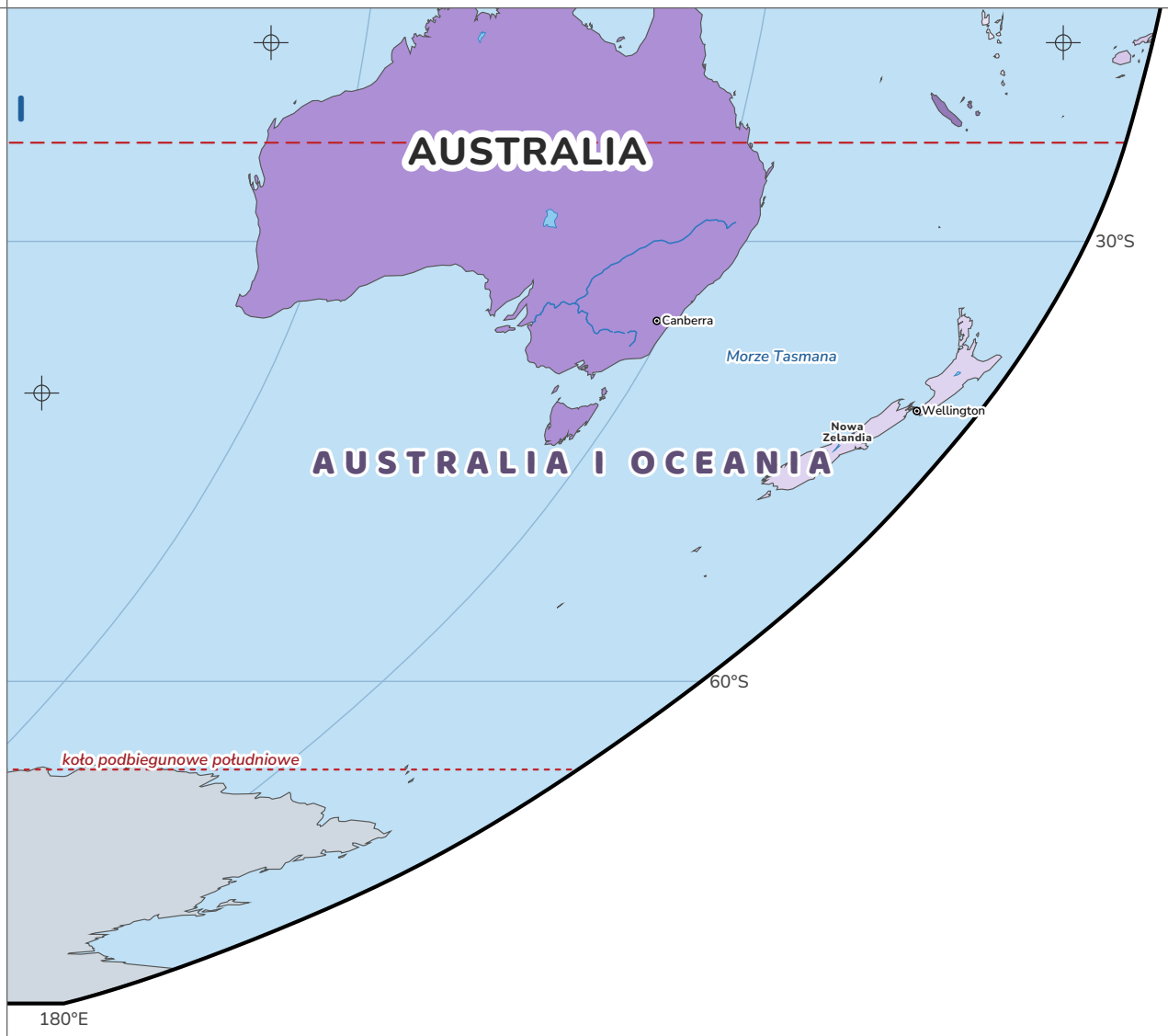

✂ odetnij lewy margines po linii

Najwyższe szczyty kontynentów

Mount Everest	8849 m *Azja*
Aconcagua	6961 m *Ameryka Pd.*
Denali	6190 m *Ameryka Pn.*
Kilimandżaro	5895 m *Afryka*
Elbrus	5642 m *Kaukaz**
Masyw Vinsona	4892 m *Antarktyda*
Puncak Jaya	4884 m *Oceania*

** Elbrus często uznaje się za najwyższy szczyt Europy.*

iadruk.pl · Mapa: Natural Earth (odwzorowanie Robinsona) · dane: ONZ, CIA World Factbook, ZPE