Mapa świata

Plakat A2 (4 kartki A4) · wersja kolorowa

4 kartek A4 (poziomo): 2 kolumn × 2 wierszy · po sklejeniu ok. 52.3 × 37.0 cm

1. Wydrukuj strony 2–5 na A4 poziomo, skala 100% (wyłącz „dopasuj do strony”).
2. Sprawdź odcinek kontrolny poniżej linijką – ma mieć dokładnie 50 mm.
3. Rozłóż kartki według mapki: numer kartki = „wiersz, kolumna” (napis u góry kartki).
4. Na kartkach z kolumny 2 i dalszych odetnij LEWY biały margines po ciągłej linii.
5. Na kartkach z wiersza 2 i dalszych odetnij GÓRNY biały margines po ciągłej linii.
6. Połóż kartkę na ZAKŁADCE sąsiada (pas 1 cm z tym samym obrazem, aż do linii przerywanej).
7. Dopasuj krzyżyki w kółkach i rysunek, sklej klejem w sztyfcie albo taśmą od tyłu.
8. Najpierw sklej każdy wiersz, potem wiersze ze sobą (od góry do dołu).
9. Na koniec obetnij białe marginesy dookoła całego plakatu.

odcinek kontrolny 50 mm

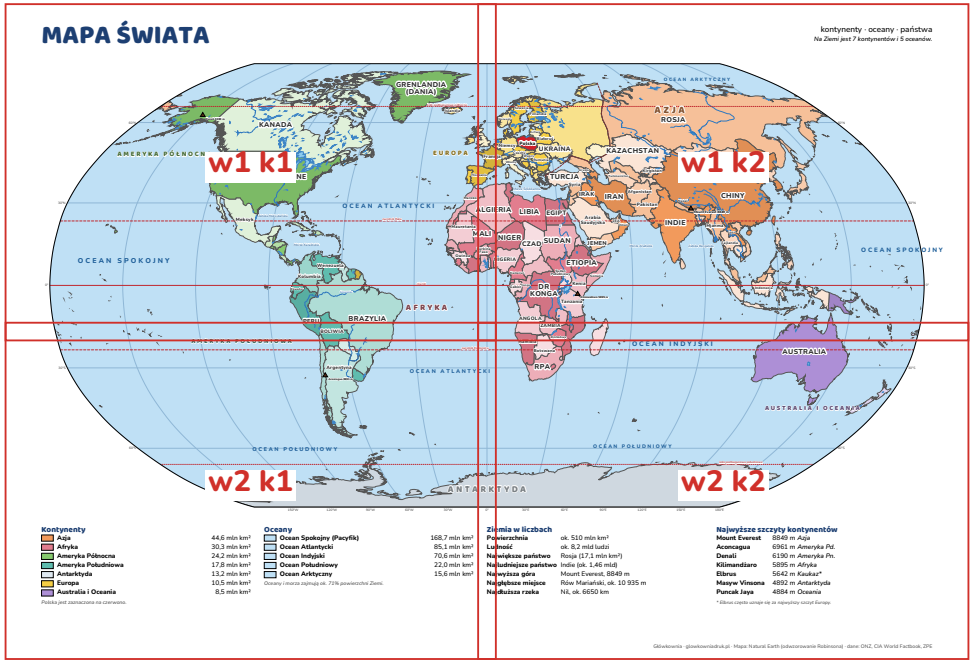

Mapka ułożenia (w = wiersz, k = kolumna). Tej strony nie wklejaj do plakatu.

MAPA ŚWIATA


GRENLANDIA (DANIA)
koło podbiegunowe północne
Islandia
60°N
Denali 6190 m
KANADA
AMERYKA PÓŁNOCNA
EUROPA
STANY ZJEDNOCZONE
Hiszpa
ZAKŁADKA – tu przyklej kartkę w1 k2
Maroko
30°N
OCEAN ATLANTYCKI
Zatoka Meksykańska
Meksyk
zwrotnik Raka
Mauretania
MALI
Morze Karaibskie
Burkina Faso
Gwinea
OCEAN SPOKOJNY
Wenezuela
Kolumbia
0°
równik
Ekwador
Amazonka
AFRYKA
PERU
BRAZYLIA
BOLIWIA
ZAKŁADKA – tu przyklej kartkę w2 k1

odetnij lewy margines po linii

kontynenty · oceany · państwa

Na Ziemi jest 7 kontynentów i 5 oceanów.

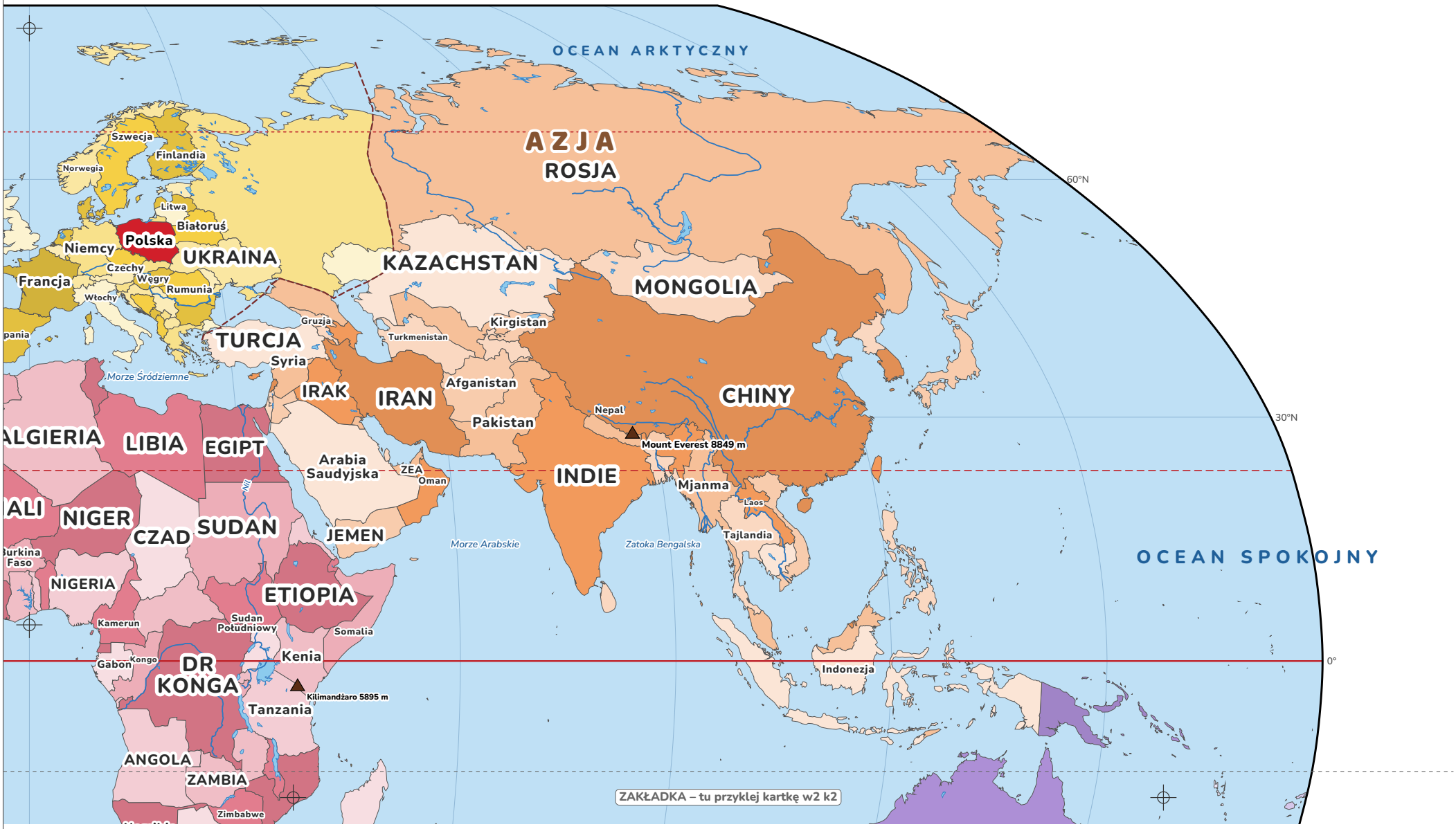

✂ odetnij górny margines po linii



Kontynenty

Azja	44,6 mln km²
Afryka	30,3 mln km²
Ameryka Północna	24,2 mln km²
Ameryka Południowa	17,8 mln km²
Antarktyda	13,2 mln km²
Europa	10,5 mln km²
Australia i Oceania	8,5 mln km²

Polska jest zaznaczona na czerwono.

Oceany

Ocean Spokojny (Pacyfik)	168,7 mln km²
Ocean Atlantycki	85,1 mln km²
Ocean Indyjski	70,6 mln km²
Ocean Południowy	22,0 mln km²
Ocean Arktyczny	15,6 mln km²

Oceany i morza zajmują ok. 71% powierzchni Ziemi.

Zie

Po
Luc
Naj
Naj
Naj
Naj
Naj

odetnij górny margines po linii

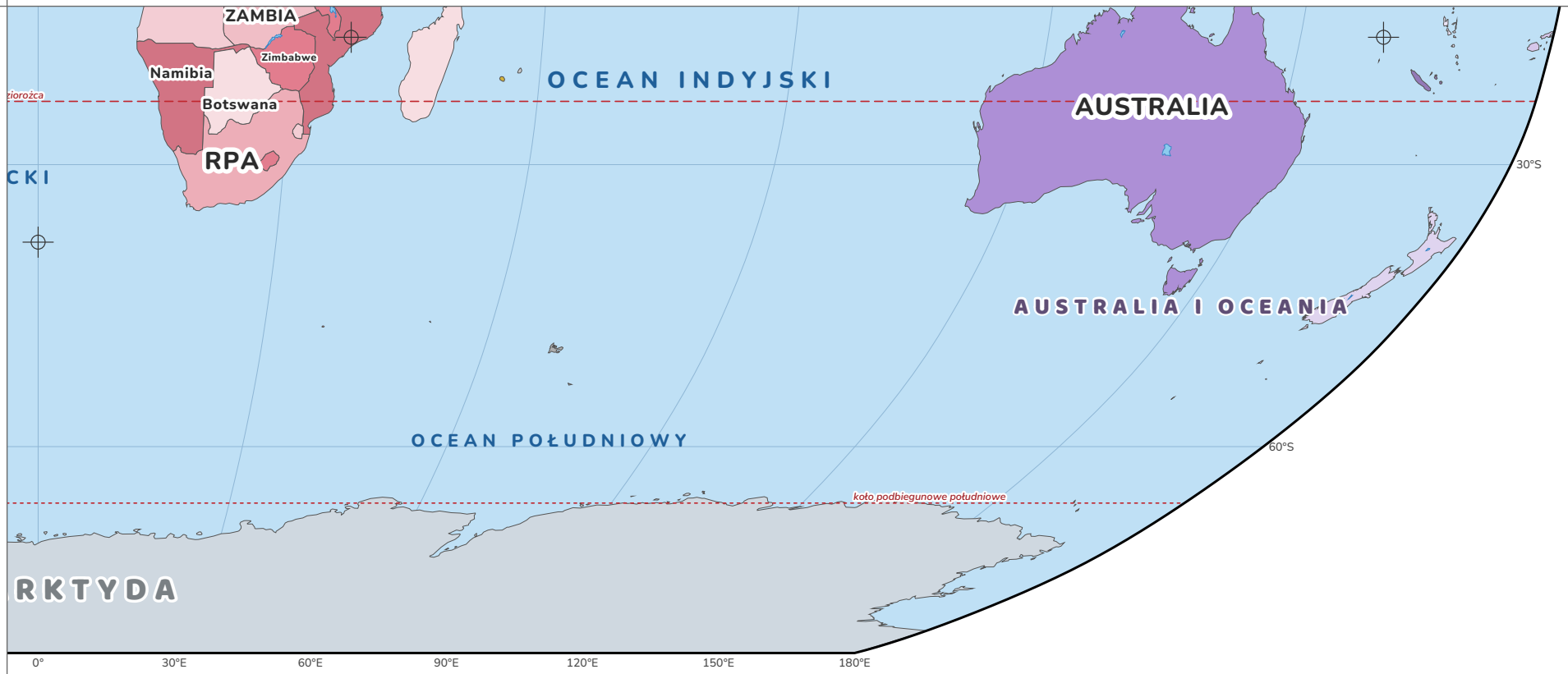

odetnij lewy margines po linii

Ziemia w liczbach

Powierzchnia	ok. 510 mln km²
Ludność	ok. 8,2 mld ludzi
Największe państwo	Rosja (17,1 mln km²)
Najludniejsze państwo	Indie (ok. 1,46 mld)
Najwyższa góra	Mount Everest, 8849 m
Najgłębsze miejsce	Rów Mariański, ok. 10 935 m
Najdłuższa rzeka	Nil, ok. 6650 km

Najwyższe szczyty kontynentów

Mount Everest	8849 m *Azja*
Aconcagua	6961 m *Ameryka Pd.*
Denali	6190 m *Ameryka Pn.*
Kilimandżaro	5895 m *Afryka*
Elbrus	5642 m *Kaukaz**
Masyw Vinsona	4892 m *Antarktyda*
Puncak Jaya	4884 m *Oceania*

** Elbrus często uznaje się za najwyższy szczyt Europy.*

Główkownia · glowkowniadruk.pl · Mapa: Natural Earth (odwzorowanie Robinsona) · dane: ONZ, CIA World Factbook, ZPE