Mapa świata

Plakat A3 (2 kartki A4) · wersja do kolorowania

2 kartek A4 (pionowo): 2 kolumn × 1 wierszy · po sklejeniu ok. 37.0 × 26.2 cm

1. Wydrukuj strony 2–3 na A4 pionowo, skala 100% (wyłącz „dopasuj do strony”).
2. Sprawdź odcinek kontrolny poniżej linijką – ma mieć dokładnie 50 mm.
3. Rozłóż kartki według mapki: numer kartki = „wiersz, kolumna” (napis u góry kartki).
4. Na kartkach z kolumny 2 i dalszych odetnij LEWY biały margines po ciągłej linii.
5. Na kartkach z wiersza 2 i dalszych odetnij GÓRNY biały margines po ciągłej linii.
6. Połóż kartkę na ZAKŁADCE sąsiada (pas 1 cm z tym samym obrazem, aż do linii przerywanej).
7. Dopasuj krzyżyki w kółkach i rysunek, sklej klejem w sztyfcie albo taśmą od tyłu.
8. Najpierw sklej każdy wiersz, potem wiersze ze sobą (od góry do dołu).
9. Na koniec obetnij białe marginesy dookoła całego plakatu.

odcinek kontrolny 50 mm

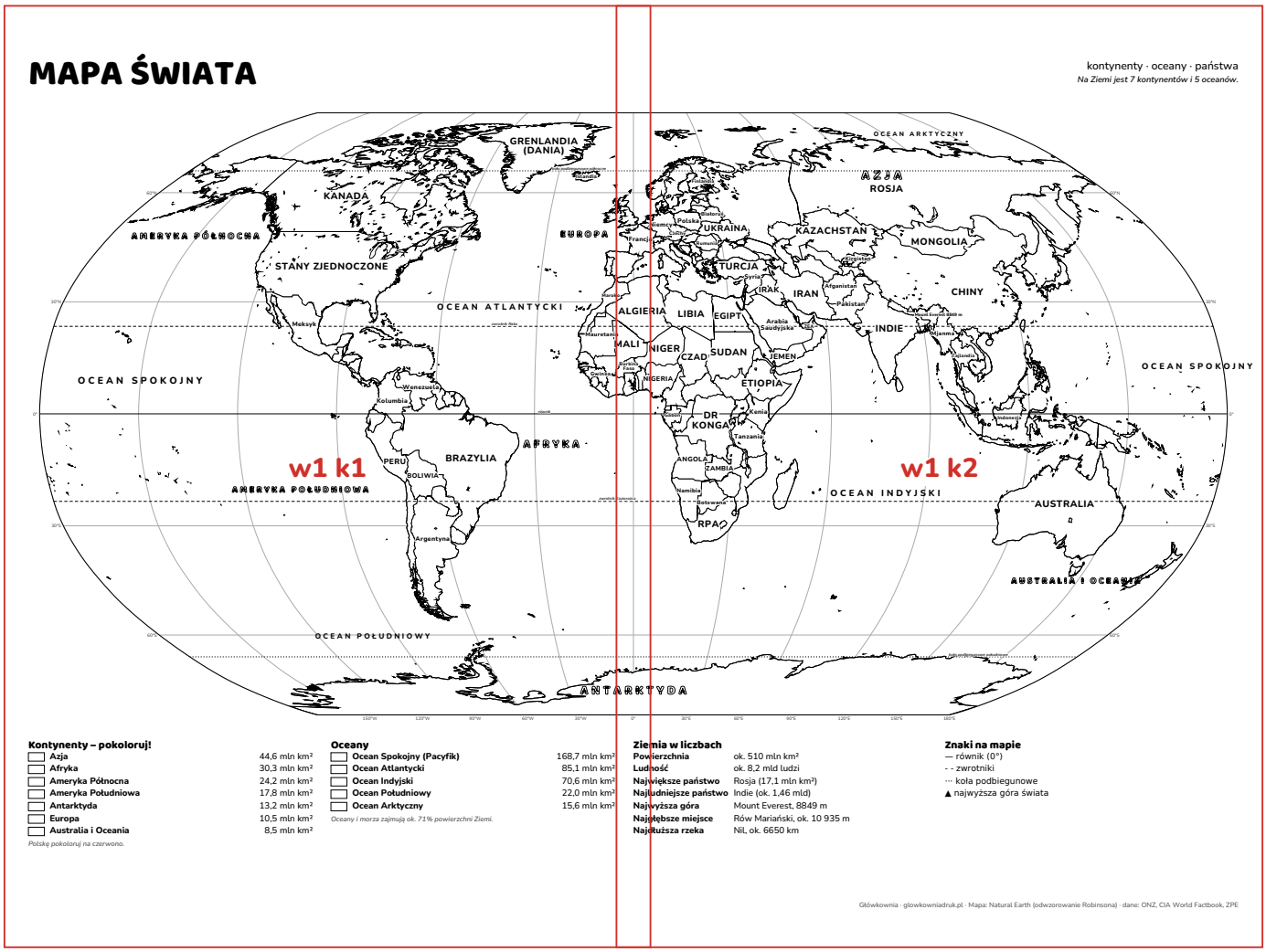

Mapka ułożenia (w = wiersz, k = kolumna). Tej strony nie wklejaj do plakatu.

MAPA ŚWIATA

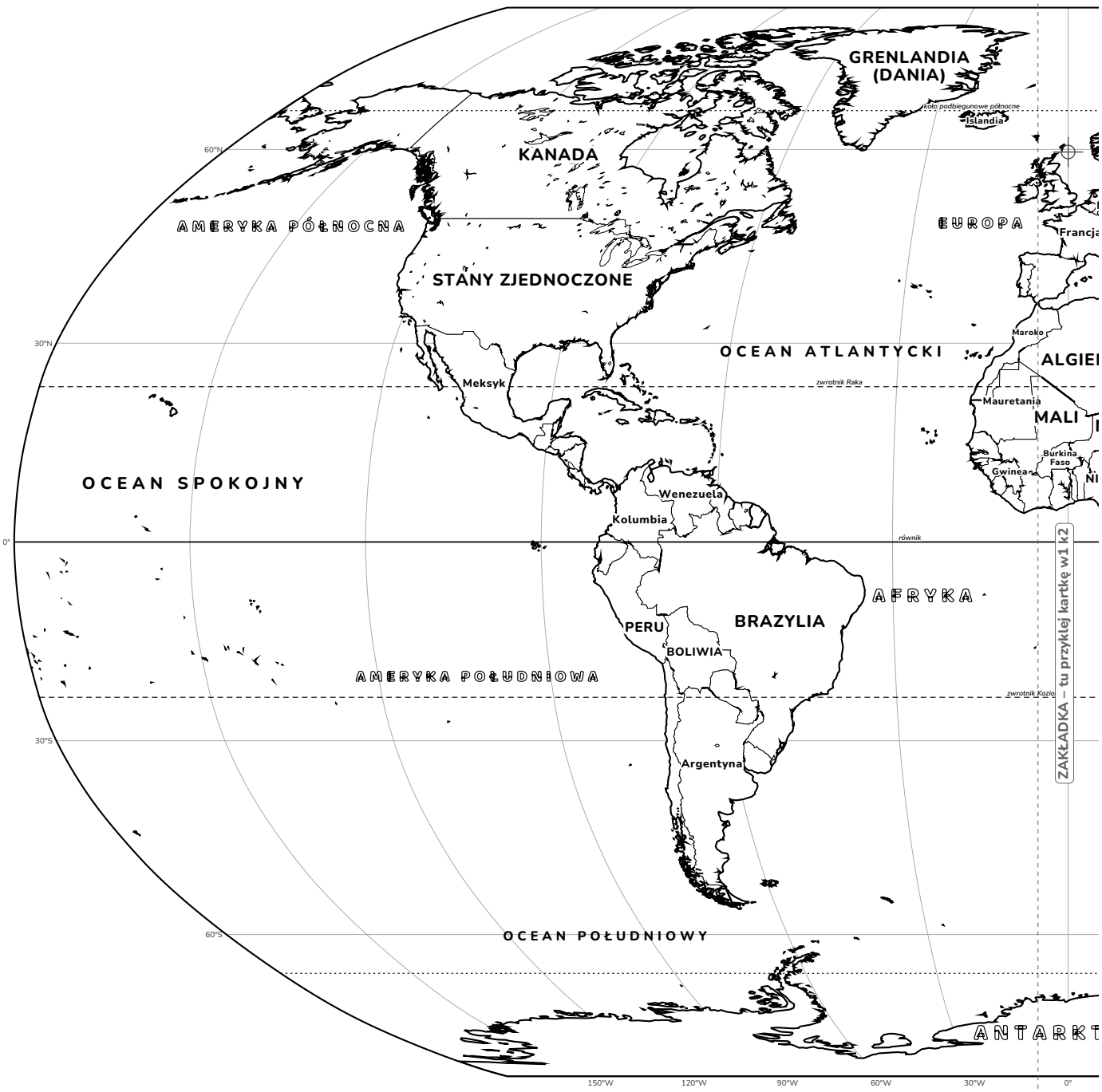

ZAKŁADKA – tu przyklej kartkę w1 k2

Kontynenty – pokoloruj!

☐ **Azja**	44,6 mln km²
☐ **Afryka**	30,3 mln km²
☐ **Ameryka Północna**	24,2 mln km²
☐ **Ameryka Południowa**	17,8 mln km²
☐ **Antarktyda**	13,2 mln km²
☐ **Europa**	10,5 mln km²
☐ **Australia i Oceania**	8,5 mln km²

Polskę pokoloruj na czerwono.

Oceany

☐ **Ocean Spokojny (Pacyfik)**	168,7 mln km²
☐ **Ocean Atlantycki**	85,1 mln km²
☐ **Ocean Indyjski**	70,6 mln km²
☐ **Ocean Południowy**	22,0 mln km²
☐ **Ocean Arktyczny**	15,6 mln km²

Oceany i morza zajmują ok. 71% powierzchni Ziemi.

Zie
Pow
Ludn
Najw
Najl
Najw
Najg
Najc

kontynenty · oceany · państwa

Na Ziemi jest 7 kontynentów i 5 oceanów.

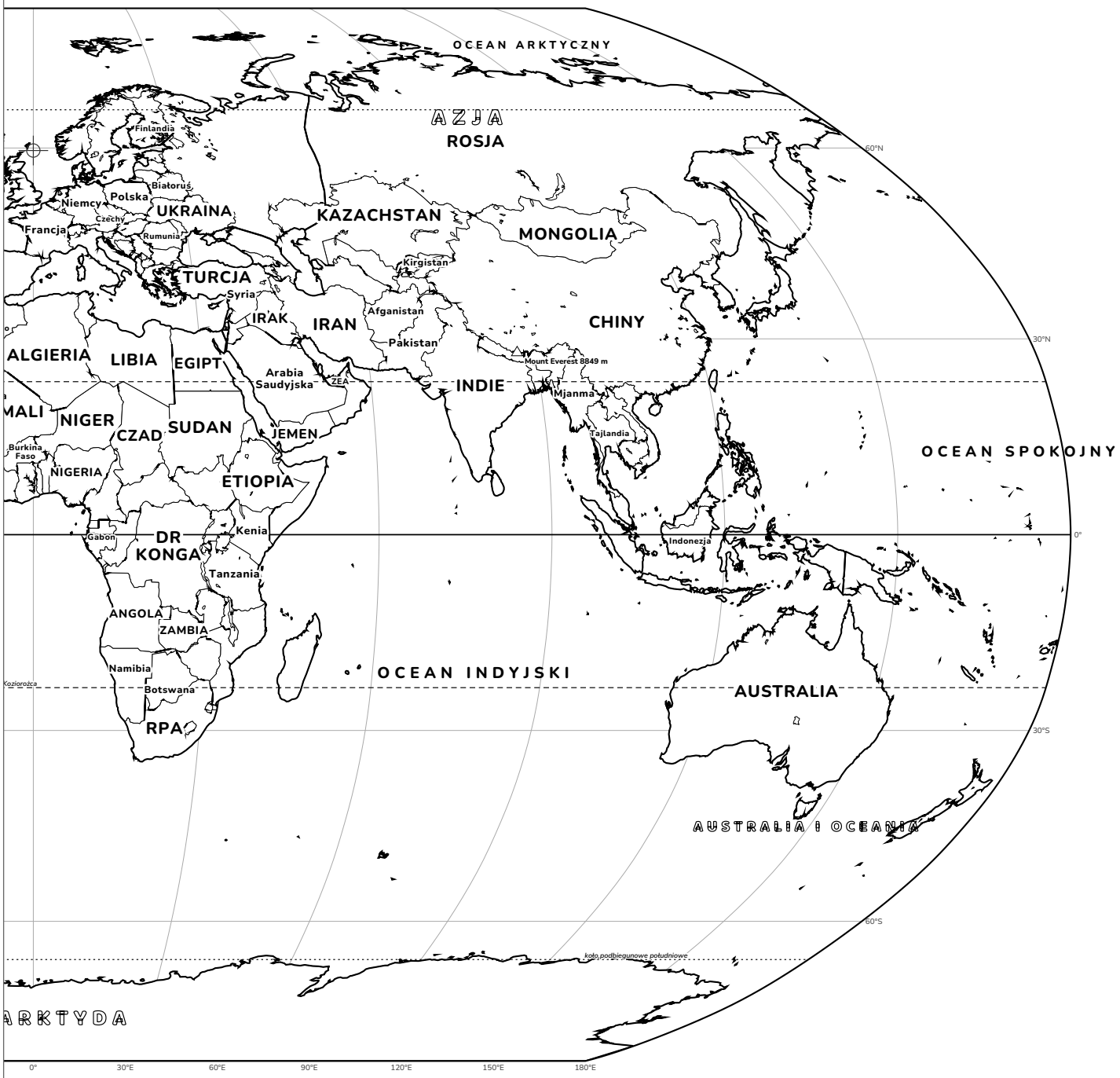

odetnij lewy margines po linii

Ziemia w liczbach

Powierzchnia	ok. 510 mln km²
Ludność	ok. 8,2 mld ludzi
Największe państwo	Rosja (17,1 mln km²)
Najludniejsze państwo	Indie (ok. 1,46 mld)
Najwyższa góra	Mount Everest, 8849 m
Najgłębsze miejsce	Rów Mariański, ok. 10 935 m
Najdłuższa rzeka	Nil, ok. 6650 km

Znaki na mapie

— równik (0°)
- - zwrotniki
⋯ koła podbiegunowe
▲ najwyższa góra świata

Główkownia · glowkowniadruk.pl · Mapa: Natural Earth (odwzorowanie Robinsona) · dane: ONZ, CIA World Factbook, ZPE